



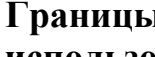








УСЛОВНЫЕ ОБОЗНАЧЕНИЯ:

-  границы проекта межевания территории
- Кадастровый план территории:**
-  границы и номера кадастровых кварталов
-  границы земельных участков
-  объекты недвижимости
-  границы зоны с особыми условиями использования территории
- Границы зон с особыми условиями использования территории:**
- Охранные зоны:**
-  сетей хозяйственно-питьевого и противопожарного водопровода
-  сети газопровода среднего давления
-  сетей газопровода низкого давления
-  силовых кабелей 0,4 кВ
-  ШРП
- Санитарно-защитная зона:**
-  ЦТП

40:26:000394

40:26:000377


40:26:000385

40:26:000384




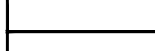

ул. Спартака

ул. Георгия Димитрова





ул. Генерала Попова

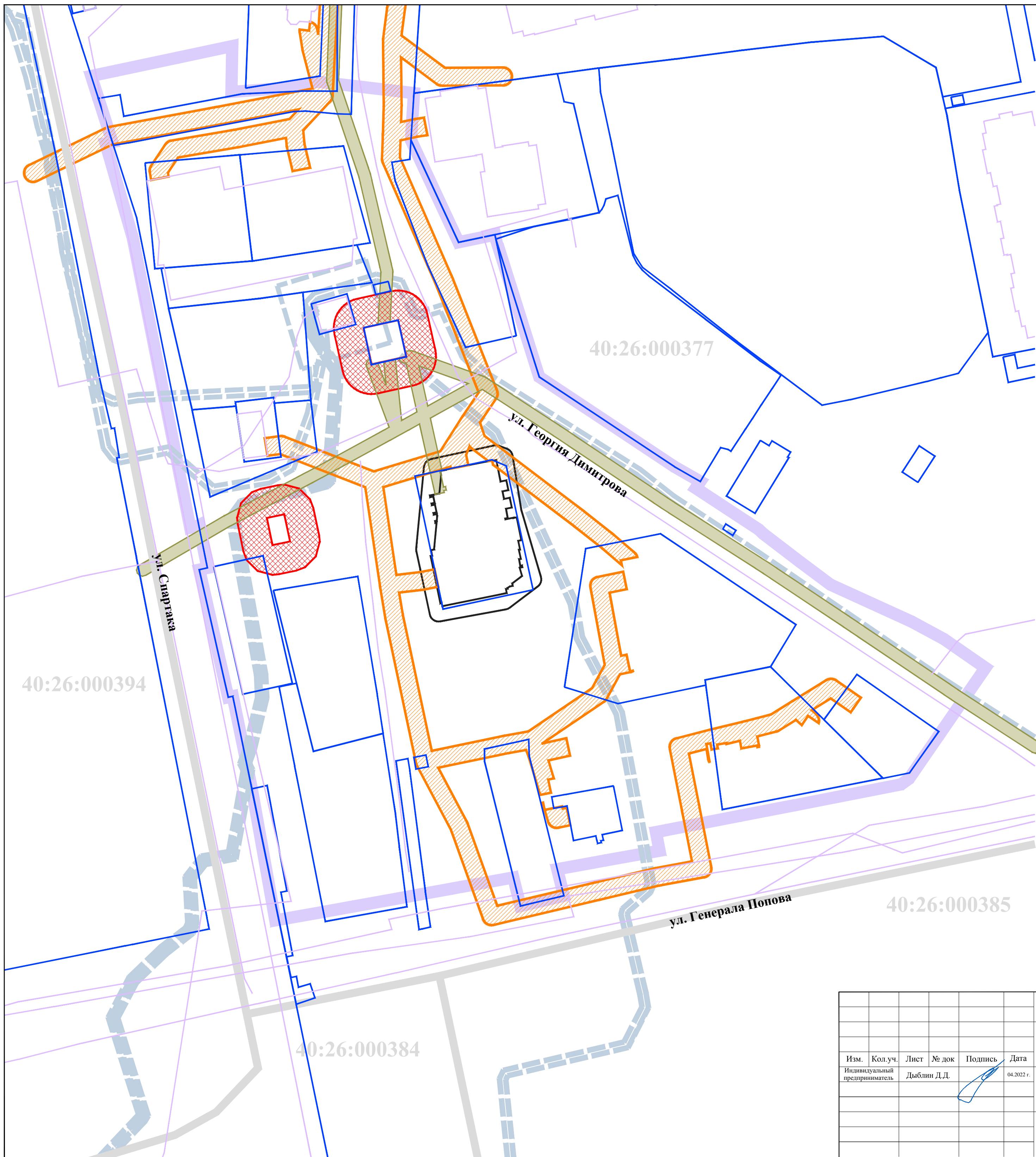
Постановление Городской Управы города Калуги от 08.06.2020 № 4040-пн "О подготовке проекта межевания территории, ограниченной улицами Генерала Попова, Георгия Димитрова, Спартака и основным проездом, расположенным севернее земельных участков с кадастровыми номерами 40:26:000377:120 и 40:26:000377:143"					
Проект межевания территории, ограниченной улицами Генерала Попова, Георгия Димитрова, Спартака и основным проездом, расположенным севернее земельных участков с кадастровыми номерами 40:26:000377:120 и 40:26:000377:143					
Изм.	Кол.уч.	Лист	№ док	Подпись	Дата
					04.2022 г.
Материалы по обоснованию проекта межевания территории				Стадия	Лист
				ПМ	2.1
Границы зон с особыми условиями использования территории. Часть 1. Масштаб 1:1000				Листов	6


УСЛОВНЫЕ ОБОЗНАЧЕНИЯ:

-  границы проекта межевания территории
- Кадастровый план территории:**
-  границы и номера кадастровых кварталов
-  границы земельных участков
-  объекты недвижимости
-  границы зоны с особыми условиями использования территории




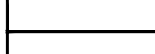

Границы зон с особыми условиями использования территории:

- Охранные зоны:**
-  сетей самотечной хозяйственно-бытовой канализации
 -  ТП 10/0,4 кВ
 -  ВЛ 0,4 кВ
 -  сети дренажа



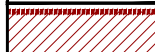




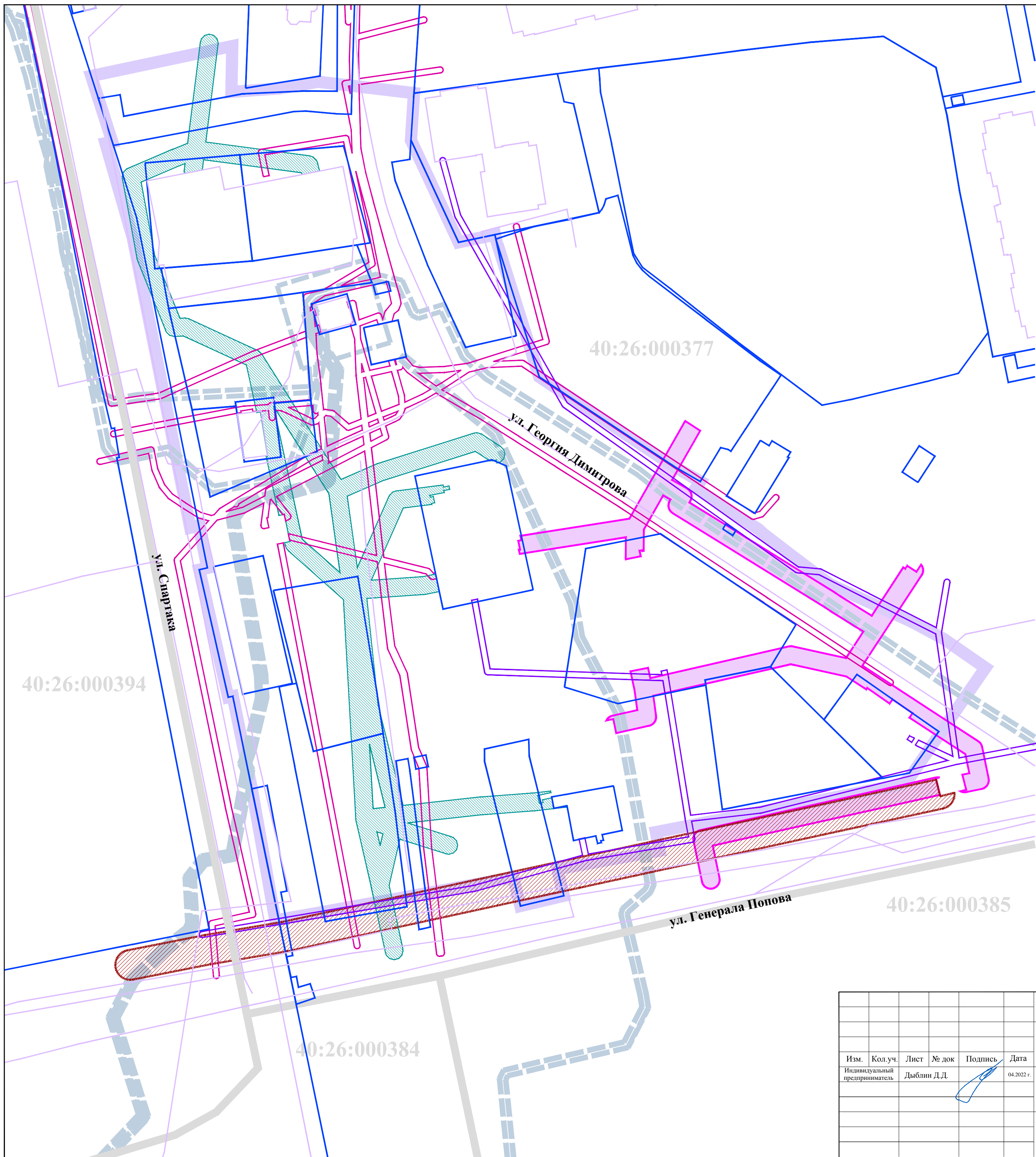
Постановление Городской Управы города Калуги от 08.06.2020 № 4040-пн "О подготовке проекта межевания территории, ограниченной улицами Генерала Попова, Георгия Димитрова, Спартака и основным проездом, расположенным севернее земельных участков с кадастровыми номерами 40:26:000377:120 и 40:26:000377:143"					
Проект межевания территории, ограниченной улицами Генерала Попова, Георгия Димитрова, Спартака и основным проездом, расположенным севернее земельных участков с кадастровыми номерами 40:26:000377:120 и 40:26:000377:143					
Изм.	Кол.уч.	Лист	№ док	Подпись	Дата
					04.2022 г.
Материалы по обоснованию проекта межевания территории				Стадия	Лист
				ПМ	2.2
				Листов	6
Границы зон с особыми условиями использования территории. Часть 2. Масштаб 1:1000					


УСЛОВНЫЕ ОБОЗНАЧЕНИЯ:

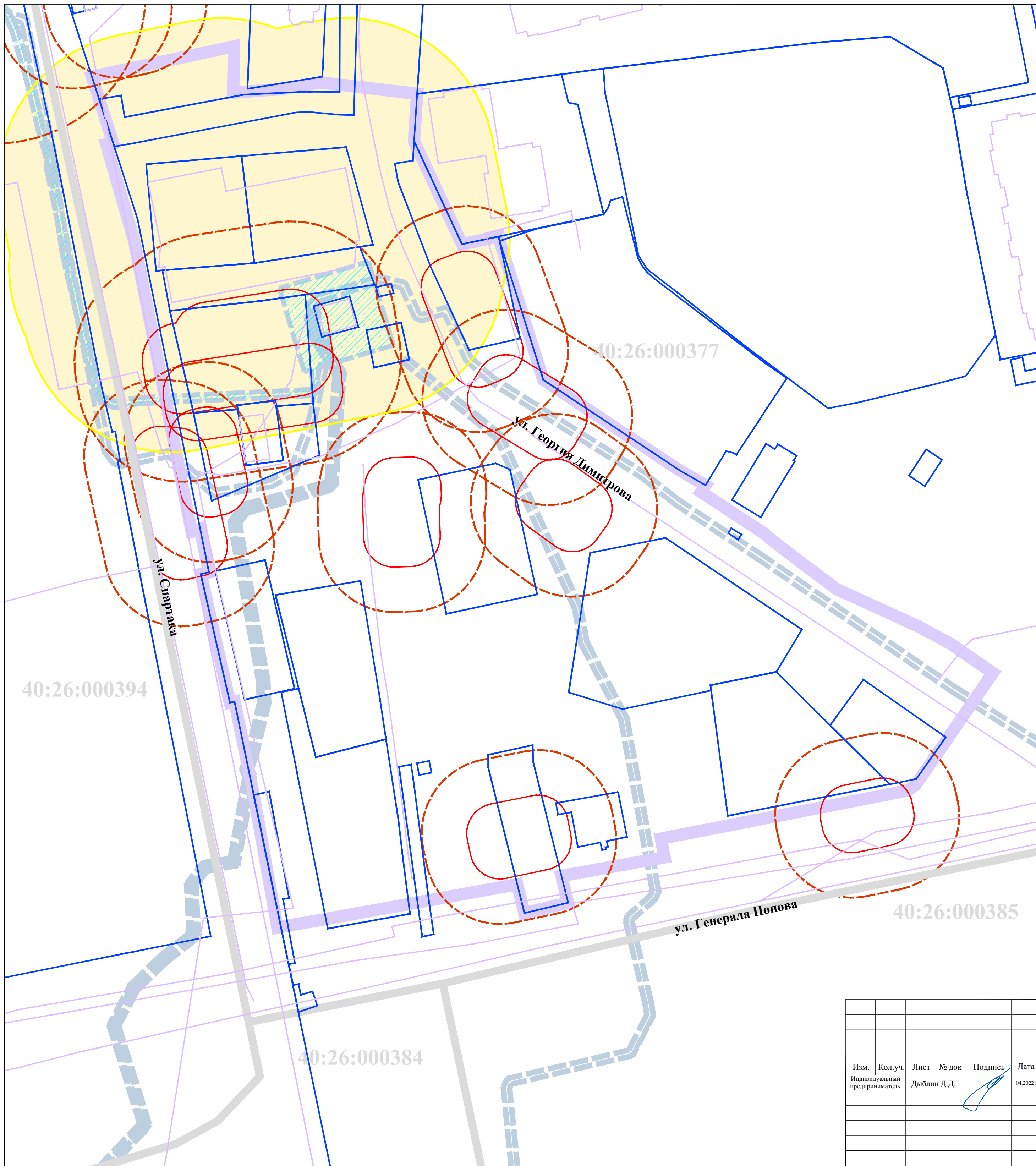
-  границы проекта межевания территории
- Кадастровый план территории:**
-  40:26 границы и номера кадастровых кварталов
-  границы земельных участков
-  объекты недвижимости
-  границы зоны с особыми условиями использования территории

Границы зон с особыми условиями использования территории:

- Охранные зоны:**
-  тепловых сетей
 -  сетей самотечной ливневой канализации, трубы
 -  кабелей связи
 -  сети напорной хозяйственно-бытовой канализации, недействующая
 -  силовых кабелей 10 кВ



Постановление Городской Управы города Калуги от 08.06.2020 № 4040-пн "О подготовке проекта межевания территории, ограниченной улицами Генерала Попова, Георгия Димитрова, Спартака и основным проездом, расположенным севернее земельных участков с кадастровыми номерами 40:26:000377:120 и 40:26:000377:143"					
Проект межевания территории, ограниченной улицами Генерала Попова, Георгия Димитрова, Спартака и основным проездом, расположенным севернее земельных участков с кадастровыми номерами 40:26:000377:120 и 40:26:000377:143					
Изм.	Кол.уч.	Лист	№ док	Подпись	Дата
					04.2022 г.
Материалы по обоснованию проекта межевания территории				Стадия	Лист
				ПМ	2.3
Границы зон с особыми условиями использования территории. Часть 3. Масштаб 1:1000				Листов	6



УСЛОВНЫЕ ОБОЗНАЧЕНИЯ:

- границы проекта межевания территории
- Кадастровый план территории:**
- 40:26 границы и номера кадастровых кварталов
- границы земельных участков
- объекты недвижимости
- границы зоны с особыми условиями использования территории

Границы зон с особыми условиями использования территории:

- Санитарно-защитная зона:**
- торгово-развлекательного центра*

Разрывы от сооружений для хранения легкового автотранспорта до объектов застройки*:

- до фасадов жилых домов и торцов с окнами
- до территорий школы, детских учреждений, площадок для отдыха, игр и спорта, детских

Зона с особыми условиями использования территории, стоящая на кадастровом учете:

- реестровый номер: 40:26-6.68
- вид: зона охраны искусственных объектов; охранная зона инженерных коммуникаций

* СанПиН 2.2.1/2.1.1.1200-03 «Санитарно-защитные зоны и санитарная классификация предприятий, сооружений и иных объектов»

Постановление Городской Управы города Калуги от 08.06.2020 № 4040-пн "О подготовке проекта межевания территории, ограниченной улицами Генерала Попова, Георгия Димитрова, Спартака и основным проездом, расположенным севернее земельных участков с кадастровыми номерами 40:26:000377:120 и 40:26:000377:143"					
Проект межевания территории, ограниченной улицами Генерала Попова, Георгия Димитрова, Спартака и основным проездом, расположенным севернее земельных участков с кадастровыми номерами 40:26:000377:120 и 40:26:000377:143					
Изм.	Кол.уч.	Лист	№ док	Подпись	Дата
				Дыблин Д.Д.	04.2022 г.
Материалы по обоснованию проекта межевания территории				Стадия ПМ	Лист 2,4
Границы зон с особыми условиями использования территории. Часть 4. Масштаб 1:1000				Листов 6	

