

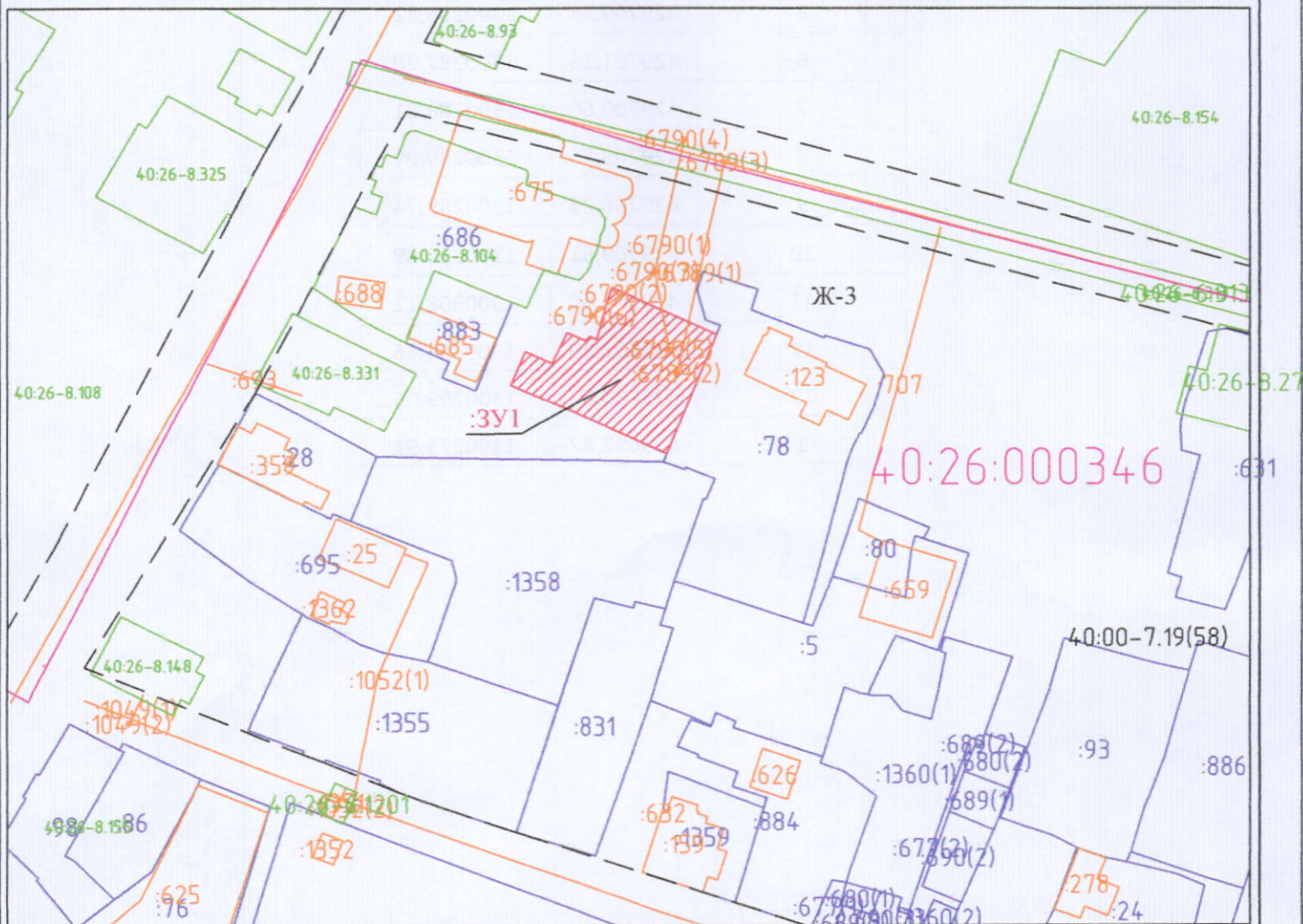
Утверждена
 Распоряжением заместителя Городского
 Головы - начальника управления
 архитектуры, градостроительства и
 земельных отношений города Калуги
 от _____ № _____

**Схема расположения земельного участка или земельных участков
 на кадастровом плане территории _____**






МСК-40

Условный номер земельного участка: 3У1		
Площадь земельного участка: 510 м²		
Обозначение характерных точек границ	Координаты, м	
	X	Y
1	2	3

Координаты см. на обороте листа



Условные обозначения:

-  образуемый земельный участок: 3У1
-  объекты недвижимости
-  границы территориальной зоны (Ж-3)
-  зоны с особыми условиями использования территории
-  границы кадастрового квартала

Кадастровый квартал - 40:26:000346

Категория земель - земли населенных пунктов

Условный номер земельного участка:ЗУ1

Площадь земельного участка: 510 м²

Обозначение характерных точек границ	Координаты, м	
	X	Y
1	429692,87	1300273,92
2	429698,70	1300276,34
3	429696,61	1300280,81
4	429701,90	1300283,30
5	429700,44	1300286,32
6	429701,16	1300287,20
7	429700,66	1300288,31
8	429703,75	1300289,09
9	429706,33	1300289,74
10	429709,61	1300290,89
11	429701,60	1300308,22
12	429692,20	1300304,58
13	429680,82	1300299,96
1	429692,87	1300273,92