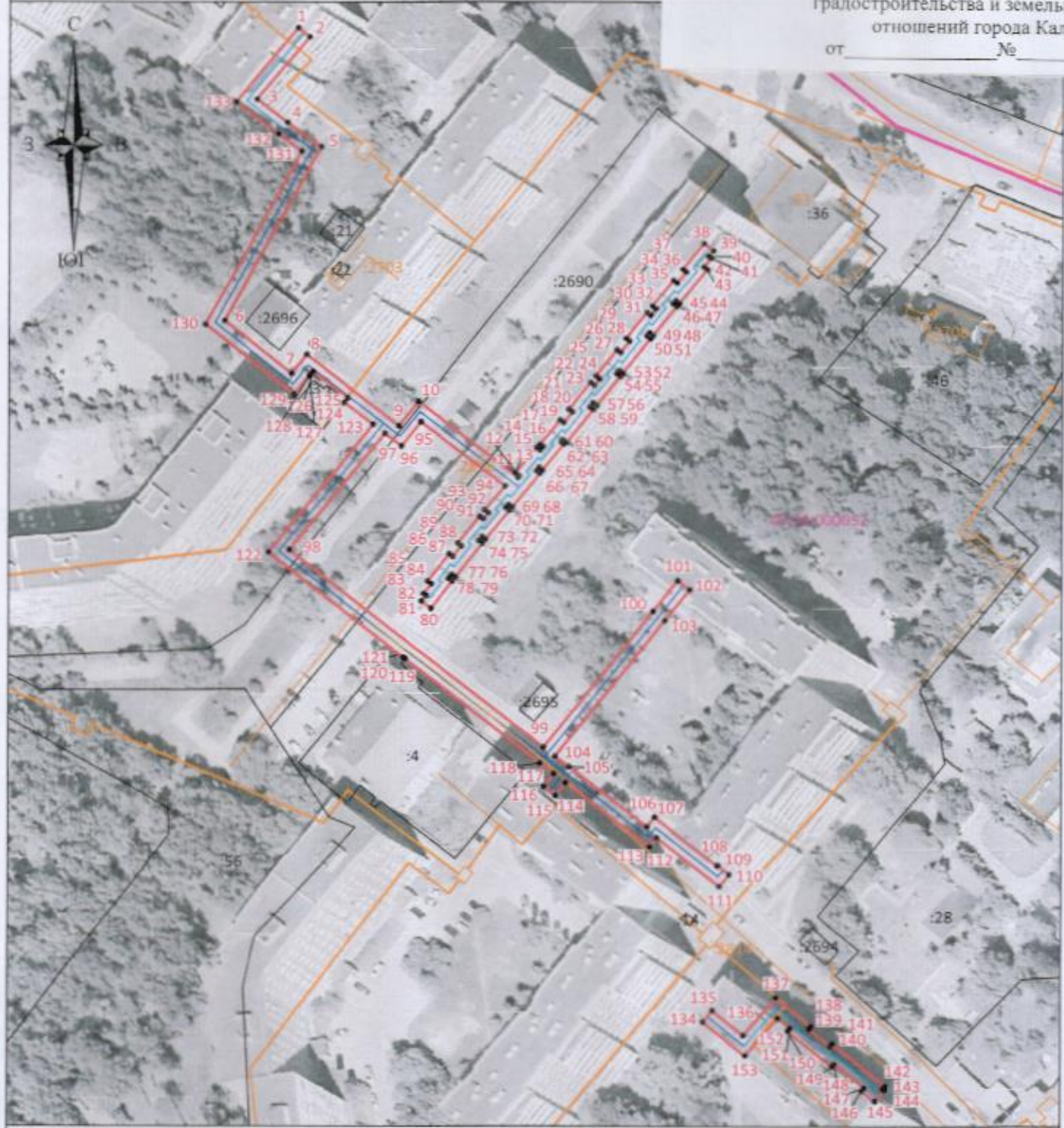












План границ объекта



Масштаб 1:1500

Условные обозначения:

-  - граница контура публичного сервитута;
-  - характерная точка границы публичного сервитута;
-  - обозначение характерной точки границы публичного сервитута;
-  - границы кадастрового квартала;
-  - номер кадастрового квартала;
-  - граница земельных участков, сведения о которых внесены в ЕГРН;
-  - обозначение кадастрового номера земельных участков, сведения о которых внесены в ЕГРН;
-  - граница объектов капитального строительства, сведения о которых внесены в ЕГРН;
-  - обозначение кадастрового номера объектов капитального строительства, сведения о которых внесены в ЕГРН;
-  - ось газопровода.



Подпись _____ 24 февраля 2025 г.

Место для печати (или подписи) лица, составившего описание местоположения границ объекта



1. The drawing shows the main components of the assembly.

2. The drawing shows the assembly of the components.

3. The drawing shows the operation of the assembly.

4. The drawing shows the maintenance of the assembly.

5. The drawing shows the repair of the assembly.

6. The drawing shows the replacement of the assembly.

7. The drawing shows the disposal of the assembly.