

**Схема границ размещения публичного сервитута**  
**Объект: "Дворовые газопроводы по пер. Воскресенский г. Калуга"**  
 (наименование объекта)





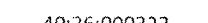


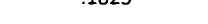
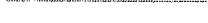
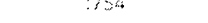
Лист 1



Местоположение: Калужская область, г. Калуга, пер. Воскресенский  
 Кадастровые кварталы: 40:26.000322, 40:26.000347, 40:26.000348  
 Кадастровые номера земельных участков: 40:26.000347:977,  
 40:26.000348:96, 40:26.000322:648  
 Система координат: МСК-40, зона 1  
 Каталог координат: Приложение 1  
 Площадь сервитута: 425 кв. м.

Масштаб 1:500

Условные обозначения:

-  - граница контура публичного сервитута;
-  - характерная точка границы публичного сервитута;
-  - обозначение характерной точки границы публичного сервитута;
-  - границы кадастрового квартала;
-  - номер кадастрового квартала;
-  - граница земельных участков, сведения о которых внесены в ЕГРН;
-  - обозначение кадастрового номера земельных участков, сведения о которых внесены в ЕГРН;
-  - граница объектов капитального строительства, сведения о которых внесены в ЕГРН;
-  - обозначение кадастрового номера объектов капитального строительства, сведения о которых внесены в ЕГРН;
-  - ось газопровода.

**Чувашова Ольга Валерьевна**  
 кадастровый инженер  
 № 52-10-80  
 03" апреля 2025 г.

Подпись \_\_\_\_\_  
 Место для оттиска печати (при наличии) лица, составившего описание местоположения границ объекта

**Схема границ размещения публичного сервитута**  
**Объект: "Дворовые газопроводы по пер. Воскресенский г. Калуга"**  
(наименование объекта)

Лист 2

