

Утверждена Распоряжением Заместителя
Городского Головы-начальника управления
архитектуры, градостроительства и земельных
отношений города Калуги
от _____ № _____

Схема расположения земельного участка или земельных
участков на кадастровом плане территории
Кадастровый квартал: 40:26:000347

Условный номер земельного участка: ЗУ1




Площадь земельного участка 528 кв.м.

Обозначение характерных точек границ	Координаты, м	
	X	Y
1	2	3
Координаты на обороте листа		



Условные обозначения:

Масштаб 1:1000

-  - граница земельного участка по сведениям ЕГРН
-  - испрашиваемый земельный участок
-  - граница ЗОУИТ

Категория земель: земли населенных пунктов

Вид разрешенного использования: под многоквартирным домом

Местоположения земельного участка: г.Калуга, пер.Воскресенский, д.31



Каталог координат
земельного участка ЗУ1

Площадь 528 кв.м.

№ точки	X	Y	Расстояние	Дирек. угол
1	429811.74	1300848.24	7.9	14°16.94'
2	429819.4	1300850.19	11.28	9°14.21'
3	429830.53	1300852	3.45	97°9.98'
4	429830.1	1300855.42	4.14	31°16.33'
5	429833.64	1300857.57	17.75	97°20.96'
6	429831.37	1300875.17	24.07	187°49.83'
7	429807.52	1300871.89	24.02	280°7.03'