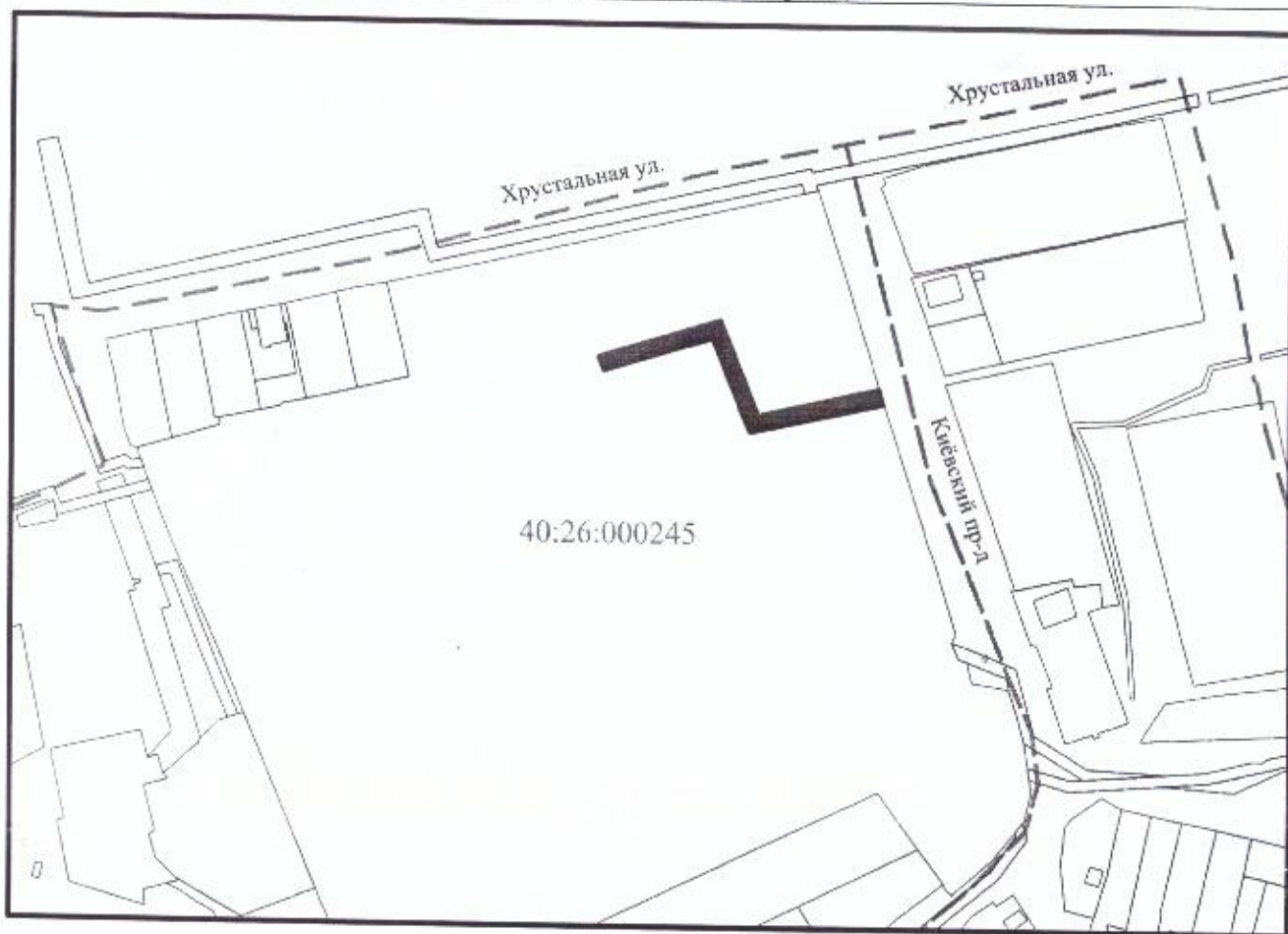


УТВЕРЖДЕНА
Постановлением Городской Управы
города Калуги
от _____ № _____



Схема
расположения земельного участка или земельных участков
на кадастровом плане территории

Условный номер земельного участка: 40:26:000245:3У1		
Площадь земельного участка: 785 кв.м. в т.ч. из земель: с кадастровым № 40:26:000245:100 – 785 кв.м.		
Обозначение характерных точек границ	Координаты (МСК-40)	
1	X	У
(координаты см. на обороте)		



Масштаб 1:2000

Условные обозначения:

-  - испрашиваемый участок
-  - граница кадастрового квартала

Территориальная зона: Ж-1 - Зона застройки многоэтажными жилыми домами.

Местоположение: г. Калуга, ул. Хрустальная, в районе дома № 44, корп. 2

Категория земель: земли населенных пунктов

Условный номер земельного участка: 40:26:000245:3У1

Площадь земельного участка 785 кв.м.

Обозначение характерных точек границ	Координаты, м	
	X	Y
1	431454.38	1303248.02
1	431468.10	1303294.20
2	431433.89	1303308.50
3	431443.77	1303352.73
4	431437.86	1303354.60
5	431426.95	1303304.89
6	431460.82	1303290.75
7	431448.81	1303250.33
8	431454.38	1303248.02
9		

Кадастровый инженер



И.А. Соколова