


Схема границ размещения публичного сервитута
Объект: "Дворовые газопроводы по ул. Первомайской г. Калуга"
 (наименование объекта)











Лист 1



Местоположение: Калужская область, г. Калуга, ул. Первомайская
Кадастровые кварталы: 40:26:000346, 40:26:000350, 40:26:000351, 40:26:000353
Кадастровые номера земельных участков: 40:26:000346:831, 40:26:000350:89, 40:26:000350:694, 40:26:000350:706, 40:26:000350:23, 40:26:000350:876, 40:26:000350:123, 40:26:000350:122, 40:26:000350:111, 40:26:000350:51, 40:26:000351:1454, 40:26:000351:1453, 40:26:000353:81, 40:26:000353:477
Система координат: МСК-40, зона 1
Каталог координат: Приложение 1
Площадь сервитута: 2401 кв. м.

Масштаб 1:500

Условные обозначения:

-  - граница контура публичного сервитута;
-  - характерная точка границы публичного сервитута;
-  - обозначение характерной точки границы публичного сервитута;
-  - границы кадастрового квартала;
-  - номер кадастрового квартала;
-  - граница земельных участков, сведения о которых внесены в ЕГРН;
-  - обозначение кадастрового номера земельных участков, сведения о которых внесены в ЕГРН;
-  - граница объектов капитального строительства, сведения о которых внесены в ЕГРН;
-  - обозначение кадастрового номера объектов капитального строительства, сведения о которых внесены в ЕГРН;
-  - ось газопровода.

Подпись _____ 29" апреля 2025 г.

Место для печати (при наличии) лица, составившего описание местоположения границ объекта






Схема границ размещения публичного сервитута
Объект: "Дворовые газопроводы по ул. Первомайской г. Калуга"
 (наименование объекта)





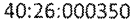




Лист 2




Местоположение: Калужская область, г. Калуга, ул. Первомайская
 Кадастровые кварталы: 40:26:000346, 40:26:000350, 40:26:000351,
 40:26:000353
 Кадастровые номера земельных участков: 40:26:000346.831,
 40:26:000350.89, 40:26:000350.694, 40:26:000350.706, 40:26:000350.23,
 40:26:000350.876, 40:26:000350.123, 40:26:000350.122,
 40:26:000350.111, 40:26:000350.51, 40:26:000351.1454,
 40:26:000351.1453, 40:26:000353.81, 40:26:000353.477
 Система координат: МСК-40, зона 1
 Каталог координат: Приложение 1
 Площадь сервитута: 2401 кв.м.

Масштаб 1:1000

Условные обозначения:

-  - граница контура публичного сервитута;
-  - характерная точка границы публичного сервитута;
-  - обозначение характерной точки границы публичного сервитута;
-  - границы кадастрового квартала;
-  - номер кадастрового квартала;
-  - граница земельных участков, сведения о которых внесены в ЕГРН;
-  - граница объектов капитального строительства, сведения о которых внесены в ЕГРН;
-  - обозначение кадастрового номера объектов капитального строительства, сведения о которых внесены в ЕГРН;
-  - ось газопровода.

Подпись



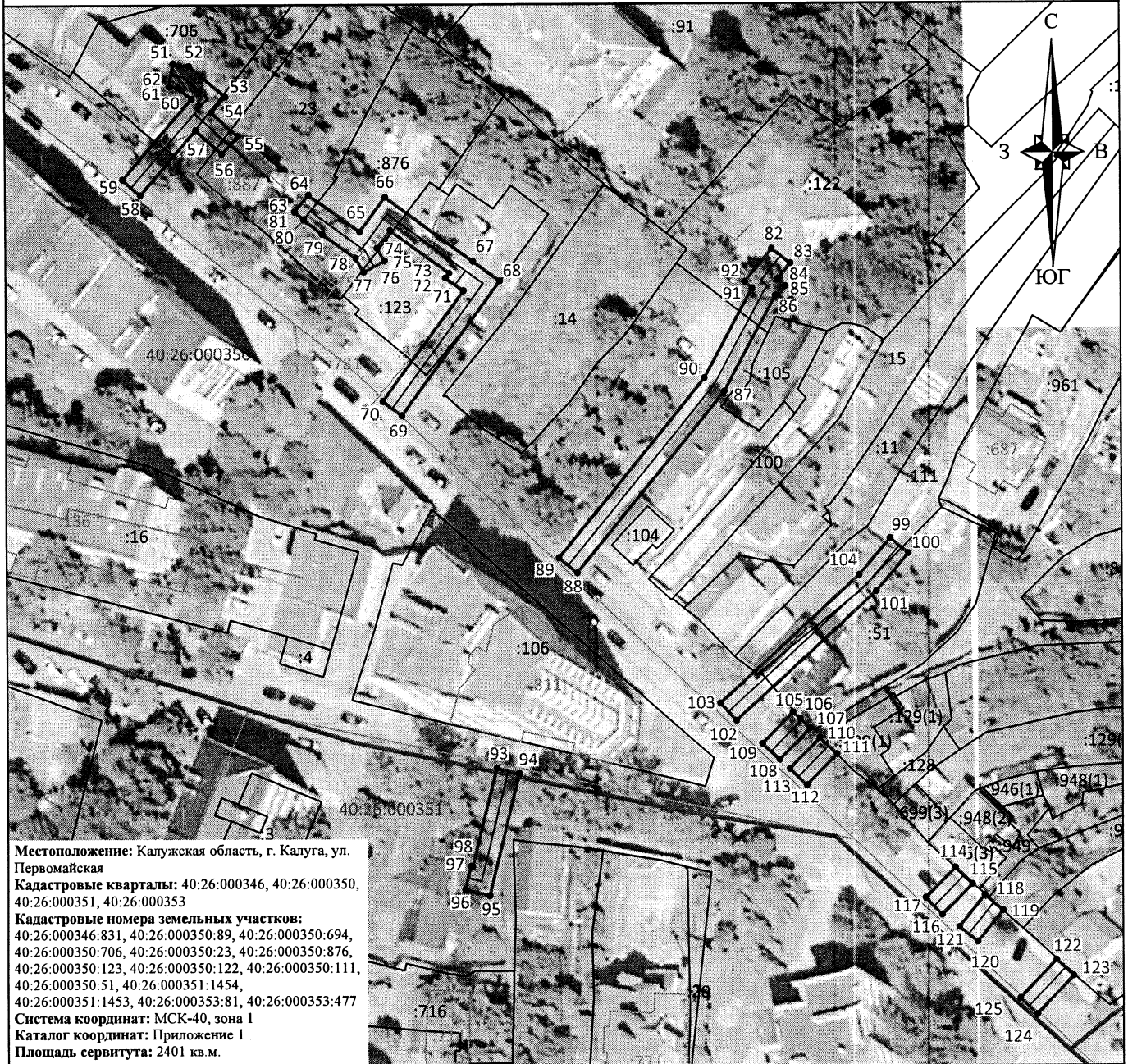
29" апреля 2025 г.

Место для оттиска печати (при наличии) лица, составившего описание
 местоположения границ объекта



Схема границ размещения публичного сервитута
Объект: "Дворовые газопроводы по ул. Первомайской г. Калуга"
 (наименование объекта)









Лист 3




Местоположение: Калужская область, г. Калуга, ул. Первомайская
 Кадастровые кварталы: 40:26:000346, 40:26:000350, 40:26:000351, 40:26:000353
 Кадастровые номера земельных участков: 40:26:000346:831, 40:26:000350:89, 40:26:000350:694, 40:26:000350:706, 40:26:000350:23, 40:26:000350:876, 40:26:000350:123, 40:26:000350:122, 40:26:000350:111, 40:26:000350:51, 40:26:000351:1454, 40:26:000351:1453, 40:26:000353:81, 40:26:000353:477
 Система координат: МСК-40, зона 1
 Каталог координат: Приложение 1
 Площадь сервитута: 2401 кв.м.

Масштаб 1:1000

Условные обозначения:

-  - граница контура публичного сервитута;
-  - характерная точка границы публичного сервитута;
-  - обозначение характерной точки границы публичного сервитута;
-  - границы кадастрового квартала;
-  - номер кадастрового квартала;
-  - граница земельных участков, сведения о которых внесены в ЕГРН;
-  - граница объектов капитального строительства, сведения о которых внесены в ЕГРН;
-  - ось газопровода.

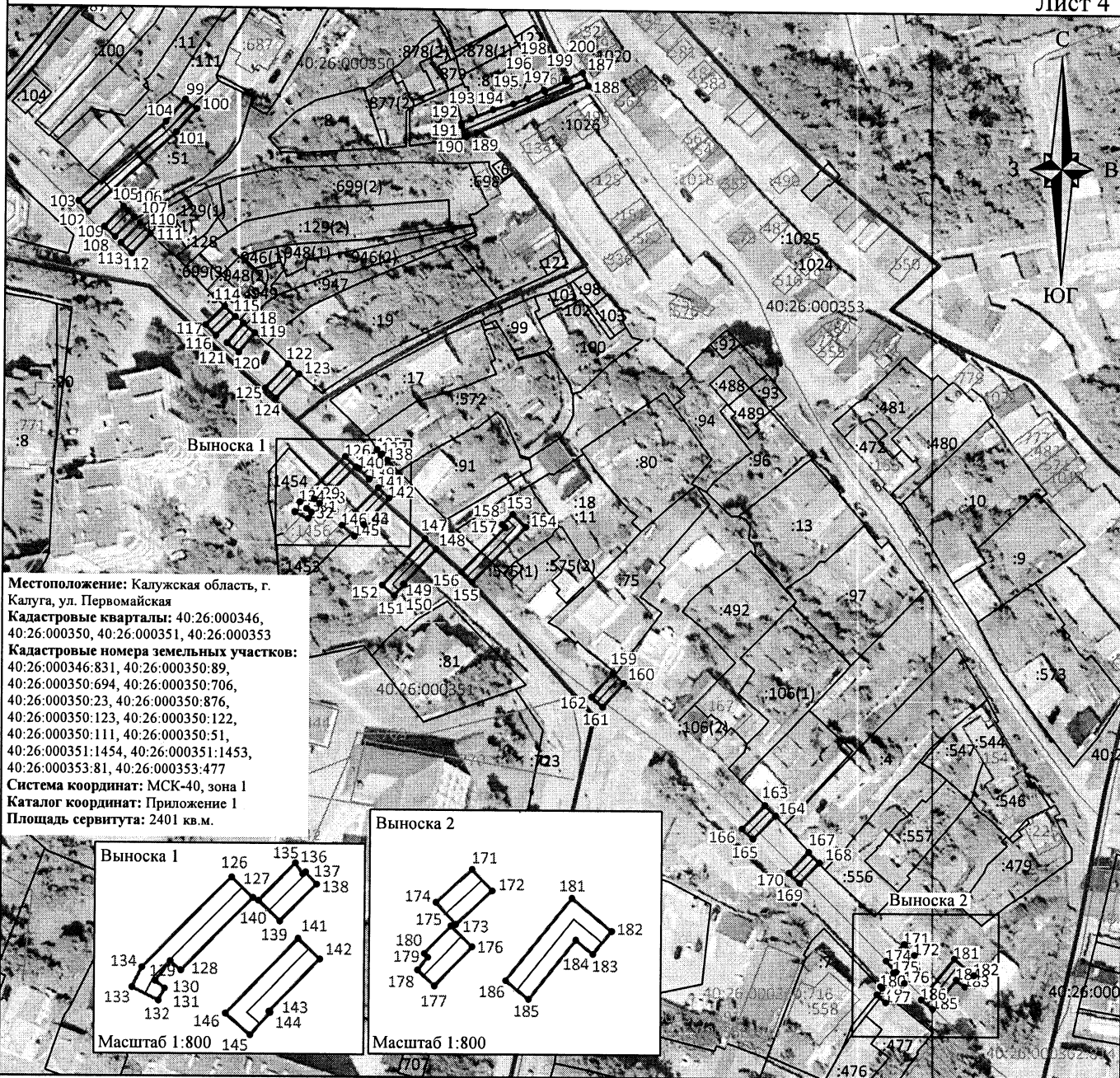


Подпись _____
 Местоположение печати (при наличии) лица, составившего описание местоположения границ объекта: _____
 "29" апреля 2025 г.

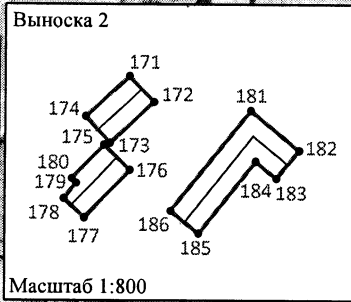
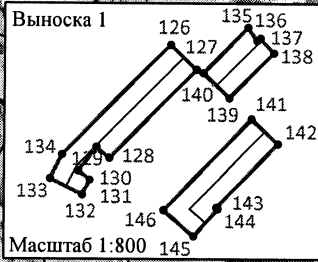


Схема границ размещения публичного сервитута
Объект: "Дворовые газопроводы по ул. Первомайской г. Калуга"
 (наименование объекта)

Лист 4



Местоположение: Калужская область, г. Калуга, ул. Первомайская
 Кадастровые кварталы: 40:26:000346, 40:26:000350, 40:26:000351, 40:26:000353
 Кадастровые номера земельных участков:
 40:26:000346:831, 40:26:000350:89, 40:26:000350:694, 40:26:000350:706, 40:26:000350:23, 40:26:000350:876, 40:26:000350:123, 40:26:000350:122, 40:26:000350:111, 40:26:000350:51, 40:26:000351:1454, 40:26:000351:1453, 40:26:000353:81, 40:26:000353:477
 Система координат: МСК-40, зона 1
 Каталог координат: Приложение 1
 Площадь сервитута: 2401 кв.м.




Масштаб 1:1600

Условные обозначения:

- граница контура публичного сервитута;
- характерная точка границы публичного сервитута;
- обозначение характерной точки границы публичного сервитута;
- границы кадастрового квартала;
- номер кадастрового квартала;
- граница земельных участков, сведения о которых внесены в ЕГРН;
- обозначение кадастрового номера земельных участков, сведения о которых внесены в ЕГРН;
- граница объектов капитального строительства, сведения о которых внесены в ЕГРН;
- обозначение кадастрового номера объектов капитального строительства, сведения о которых внесены в ЕГРН;
- ось газопровода.

Подпись _____
 Место и дата подписания (при наличии) лица, составившего описание местоположения границ объекта





Система координат МСК-40, зона 1			
Метод определения координат характерных точек границ - аналитический			
Площадь публичного сервитута 2401 кв.м.			
Обозначение характерных точек границ	Координаты, м		Средняя квадратическая погрешность определения координат характерных точек границ, м
	X, м	Y, м	
1	429616,91	1300288,53	0,10
2	429620,69	1300289,83	0,10
3	429620,51	1300290,36	0,10
4	429621,31	1300290,66	0,10
5	429619,89	1300294,40	0,10
6	429617,28	1300293,41	0,10
7	429608,27	1300289,97	0,10
8	429609,69	1300286,23	0,10
9	429616,77	1300288,93	0,10
1	429616,91	1300288,53	0,10
10	429597,67	1300350,52	0,10
11	429596,85	1300354,44	0,10
12	429586,63	1300352,31	0,10
13	429587,45	1300348,39	0,10
10	429597,67	1300350,52	0,10
14	429562,15	1300646,79	0,10
15	429559,25	1300656,03	0,10
16	429553,66	1300654,29	0,10
17	429554,86	1300650,47	0,10
18	429556,63	1300651,03	0,10
19	429557,65	1300647,77	0,10
20	429544,65	1300633,34	0,10
21	429530,76	1300628,99	0,10
22	429531,96	1300625,17	0,10
23	429537,28	1300626,84	0,10
24	429536,90	1300628,21	0,10
25	429548,05	1300631,15	0,10
14	429562,15	1300646,79	0,10
26	429530,17	1300630,92	0,10
27	429529,21	1300634,80	0,10
28	429513,23	1300630,87	0,10
29	429514,19	1300626,99	0,10
26	429530,17	1300630,92	0,10

30	429511,63	1300699,85	0,10
31	429510,59	1300703,71	0,10
32	429497,89	1300700,31	0,10
33	429498,38	1300698,53	0,10
34	429495,82	1300697,81	0,10
35	429495,44	1300697,02	0,10
36	429499,06	1300695,30	0,10
37	429499,70	1300696,66	0,10
30	429511,63	1300699,85	0,10
38	429506,77	1300718,16	0,10
39	429505,57	1300721,98	0,10
40	429478,75	1300713,57	0,10
41	429476,50	1300720,22	0,10
42	429478,14	1300720,78	0,10
43	429476,84	1300724,56	0,10
44	429475,18	1300724,00	0,10
45	429469,09	1300740,80	0,10
46	429471,12	1300741,49	0,10
47	429469,84	1300745,27	0,10
48	429463,93	1300743,28	0,10
49	429472,08	1300720,81	0,10
50	429476,21	1300708,59	0,10
38	429506,77	1300718,16	0,10
51	429477,19	1300807,41	0,10
52	429476,73	1300810,03	0,10
53	429471,44	1300816,09	0,10
54	429468,72	1300813,73	0,10
55	429464,70	1300818,15	0,10
56	429461,74	1300815,47	0,10
57	429465,70	1300811,11	0,10
58	429454,84	1300801,66	0,10
59	429457,46	1300798,64	0,10
60	429471,04	1300810,45	0,10
61	429472,98	1300808,24	0,10
62	429473,25	1300806,73	0,10
51	429477,19	1300807,41	0,10
63	429451,90	1300827,57	0,10
64	429454,79	1300829,87	0,10
65	429448,52	1300838,44	0,10
66	429454,38	1300842,73	0,10
67	429443,46	1300857,47	0,10
68	429440,09	1300862,03	0,10



69	429417,45	1300845,45	0,10
70	429419,81	1300842,22	0,10
71	429438,44	1300855,86	0,10
72	429440,63	1300852,89	0,10
73	429441,44	1300853,49	0,10
74	429448,77	1300843,58	0,10
75	429445,76	1300841,38	0,10
76	429443,61	1300842,58	0,10
77	429441,66	1300839,09	0,10
78	429444,07	1300837,74	0,10
79	429448,18	1300832,13	0,10
80	429450,61	1300829,10	0,10
81	429450,65	1300829,13	0,10
63	429451,90	1300827,57	0,10
82	429445,40	1300908,00	0,10
83	429442,89	1300911,12	0,10
84	429440,20	1300908,95	0,10
85	429439,01	1300910,27	0,10
86	429437,41	1300908,57	0,10
87	429421,31	1300899,92	0,10
88	429390,67	1300875,02	0,10
89	429393,19	1300871,92	0,10
90	429423,54	1300896,58	0,10
91	429438,65	1300904,69	0,10
92	429439,76	1300903,46	0,10
82	429445,40	1300908,00	0,10
93	429357,58	1300861,14	0,10
94	429356,62	1300865,02	0,10
95	429336,17	1300859,95	0,10
96	429337,12	1300855,80	0,10
97	429341,02	1300856,69	0,10
98	429340,95	1300857,01	0,10
93	429357,58	1300861,14	0,10
99	429396,32	1300927,74	0,10
100	429393,74	1300930,79	0,10
101	429387,34	1300925,39	0,10
102	429365,63	1300901,73	0,10
103	429368,57	1300899,02	0,10
104	429390,12	1300922,50	0,10
99	429396,32	1300927,74	0,10
105	429367,05	1300911,19	0,10
106	429365,87	1300912,42	0,10



107	429364,29	1300914,09	0,10
108	429358,91	1300908,96	0,10
109	429361,66	1300906,07	0,10
105	429367,05	1300911,19	0,10
110	429362,63	1300915,70	0,10
111	429359,83	1300918,56	0,10
112	429354,55	1300913,52	0,10
113	429357,31	1300910,63	0,10
110	429362,63	1300915,70	0,10
114	429340,58	1300938,56	0,10
115	429337,81	1300941,45	0,10
116	429332,72	1300936,31	0,10
117	429335,56	1300933,50	0,10
114	429340,58	1300938,56	0,10
118	429336,01	1300943,54	0,10
119	429333,45	1300946,62	0,10
120	429328,16	1300942,35	0,10
121	429330,67	1300939,24	0,10
118	429336,01	1300943,54	0,10
122	429325,07	1300955,66	0,10
123	429322,33	1300958,58	0,10
124	429315,76	1300952,44	0,10
125	429318,49	1300949,52	0,10
122	429325,07	1300955,66	0,10
126	429300,29	1300971,08	0,10
127	429297,49	1300973,94	0,10
128	429287,71	1300964,41	0,10
129	429288,91	1300962,98	0,10
130	429286,29	1300960,95	0,10
131	429285,28	1300962,23	0,10
132	429283,63	1300961,41	0,10
133	429285,43	1300957,83	0,10
134	429288,07	1300959,16	0,10
126	429300,29	1300971,08	0,10
135	429302,19	1300979,57	0,10
136	429300,75	1300980,55	0,10
137	429301,01	1300980,94	0,10
138	429299,36	1300982,41	0,10
139	429294,33	1300977,54	0,10
140	429297,11	1300974,66	0,10

135	429302,19	1300979,57	0,10
141	429292,05	1300980,03	0,10
142	429289,29	1300982,93	0,10
143	429282,21	1300976,18	0,10
144	429282,08	1300976,34	0,10
145	429279,06	1300973,70	0,10
146	429281,95	1300970,40	0,10
141	429292,05	1300980,03	0,10
147	429278,44	1300992,73	0,10
148	429275,75	1300995,70	0,10
149	429266,15	1300987,01	0,10
150	429265,98	1300987,21	0,10
151	429262,96	1300984,58	0,10
152	429265,81	1300981,31	0,10
147	429278,44	1300992,73	0,10
153	429285,18	1301016,36	0,10
154	429281,75	1301019,88	0,10
155	429266,80	1301005,42	0,10
156	429269,59	1301002,54	0,10
157	429281,66	1301014,22	0,10
158	429282,44	1301013,42	0,10
153	429285,18	1301016,36	0,10
159	429242,27	1301043,50	0,10
160	429239,61	1301046,50	0,10
161	429233,17	1301040,77	0,10
162	429235,82	1301037,78	0,10
159	429242,27	1301043,50	0,10
163	429207,03	1301084,52	0,10
164	429204,24	1301087,39	0,10
165	429197,89	1301081,38	0,10
166	429200,64	1301078,48	0,10
163	429207,03	1301084,52	0,10
167	429194,32	1301096,33	0,10
168	429191,47	1301099,14	0,10
169	429185,99	1301093,97	0,10
170	429188,75	1301091,06	0,10
167	429194,32	1301096,33	0,10
171	429169,70	1301122,15	0,10
172	429166,78	1301124,89	0,10



173	429162,26	1301120,05	0,10
174	429165,18	1301117,31	0,10
171	429169,70	1301122,15	0,10
175	429162,03	1301119,34	0,10
176	429159,29	1301122,24	0,10
177	429153,98	1301117,22	0,10
178	429156,13	1301114,94	0,10
179	429157,82	1301116,29	0,10
180	429158,31	1301115,82	0,10
175	429162,03	1301119,34	0,10
181	429165,85	1301135,64	0,10
182	429161,45	1301141,03	0,10
183	429158,35	1301138,51	0,10
184	429160,21	1301136,23	0,10
185	429152,27	1301129,91	0,10
186	429154,77	1301126,79	0,10
181	429165,85	1301135,64	0,10
187	429404,64	1301034,06	0,10
188	429400,97	1301035,65	0,10
189	429387,98	1301005,69	0,10
190	429386,77	1301002,90	0,10
191	429389,70	1301001,63	0,10
192	429390,54	1301001,54	0,10
193	429391,65	1301004,09	0,10
194	429394,21	1301010,02	0,10
195	429395,82	1301015,52	0,10
196	429397,39	1301019,28	0,10
197	429399,77	1301023,70	0,10
198	429399,33	1301023,94	0,10
199	429402,37	1301029,60	0,10
200	429402,65	1301029,45	0,10
187	429404,64	1301034,06	0,10



Подпись: _____ кадастровый инженер Чувашова О.В.

Дата: 29 апреля 2025 г.

