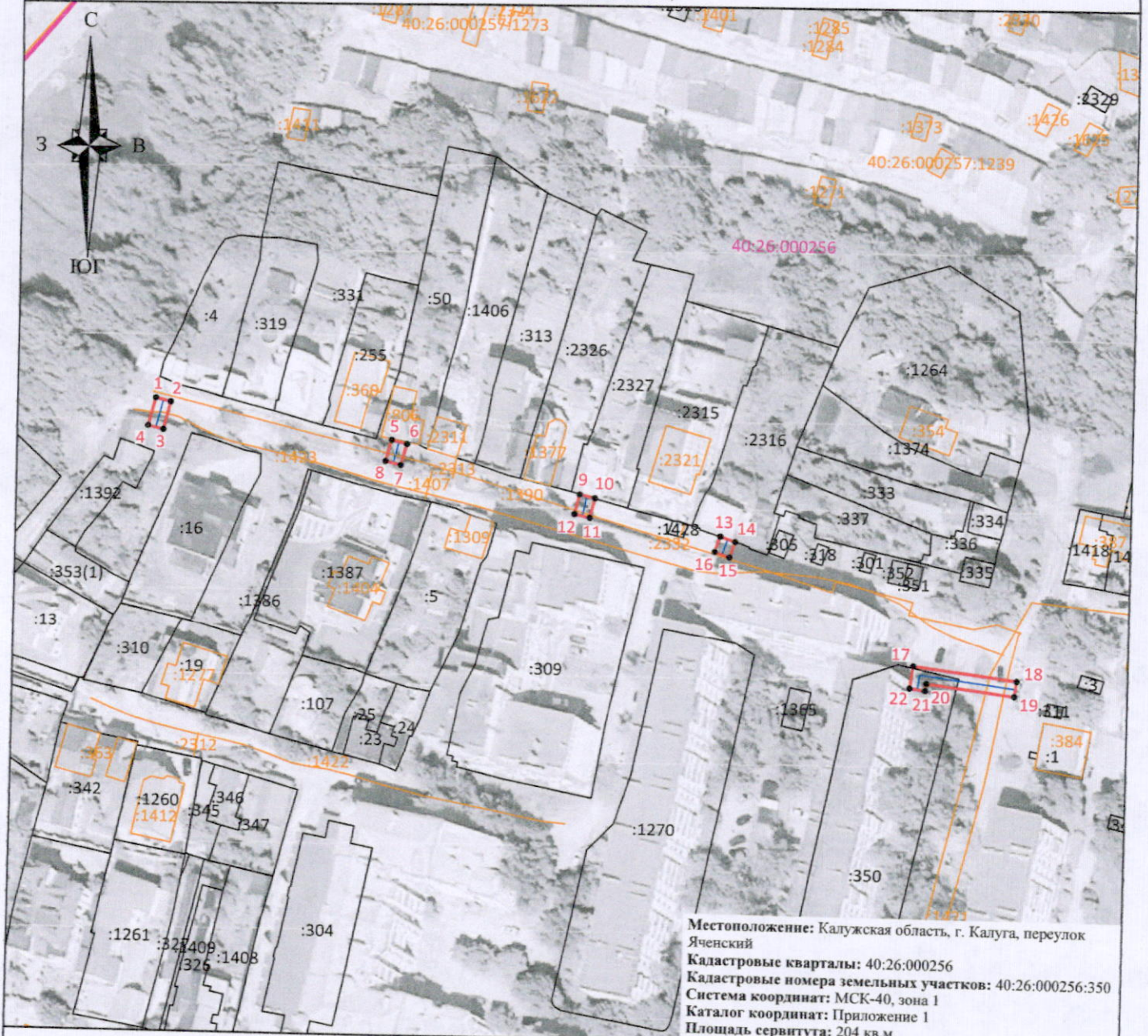


Схема границ размещения публичного сервитута

Объект: "Дворовые газопроводы по пер. Яченскому г. Калуга"











(наименование объекта)



Местоположение: Калужская область, г. Калуга, переулок Яченский
Кадастровые кварталы: 40:26:000256
Кадастровые номера земельных участков: 40:26:000256:350
Система координат: МСК-40, зона 1
Каталог координат: Приложение 1
Площадь сервитута: 204 кв.м.

Масштаб 1:1500

Условные обозначения:

-  - граница контура публичного сервитута;
-  - характерная точка границы публичного сервитута;
-  1 - обозначение характерной точки границы публичного сервитута;
-  - границы кадастрового квартала;
-  40:26:000256 - номер кадастрового квартала;
-  - граница земельных участков, сведения о которых внесены в ЕГРН;
-  :1825 - обозначение кадастрового номера земельных участков, сведения о которых внесены в ЕГРН;
-  - граница объектов капитального строительства, сведения о которых внесены в ЕГРН;
-  :754 - обозначение кадастрового номера объектов капитального строительства, сведения о которых внесены в ЕГРН;
-  - ось газопровода.

Подпись _____



07 июля 2025 г.

Место для оттиска печати (при наличии) лица, составившего описание местоположения границы объекта

Система координат МСК-40, зона 1			
Метод определения координат характерных точек границ - аналитический			
Площадь публичного сервитута 204 кв.м.			
Обозначение характерных точек границ	Координаты, м		Средняя квадратическая погрешность определения координат характерных точек границ, м
	X, м	Y, м	
1	431345,29	1298826,31	0,10
2	431344,31	1298830,19	0,10
3	431337,13	1298828,36	0,10
4	431338,11	1298824,48	0,10
1	431345,29	1298826,31	0,10
5	431335,46	1298886,23	0,10
6	431334,44	1298890,09	0,10
7	431328,96	1298888,63	0,10
8	431329,98	1298884,77	0,10
5	431335,46	1298886,23	0,10
9	431322,26	1298934,01	0,10
10	431321,33	1298937,90	0,10
11	431316,27	1298936,72	0,10
12	431317,19	1298932,82	0,10
9	431322,26	1298934,01	0,10
13	431312,12	1298969,92	0,10
14	431310,82	1298973,70	0,10
15	431306,75	1298972,31	0,10
16	431308,05	1298968,53	0,10
13	431312,12	1298969,92	0,10
17	431279,22	1299019,49	0,10
18	431275,84	1299045,79	0,10
19	431271,88	1299045,29	0,10
20	431274,74	1299022,91	0,10
21	431272,92	1299022,66	0,10
22	431273,46	1299018,70	0,10
17	431279,22	1299019,49	0,10



Подпись _____ кадастровый инженер Чувашова О.В.

Дата: 07 июля 2025 г.