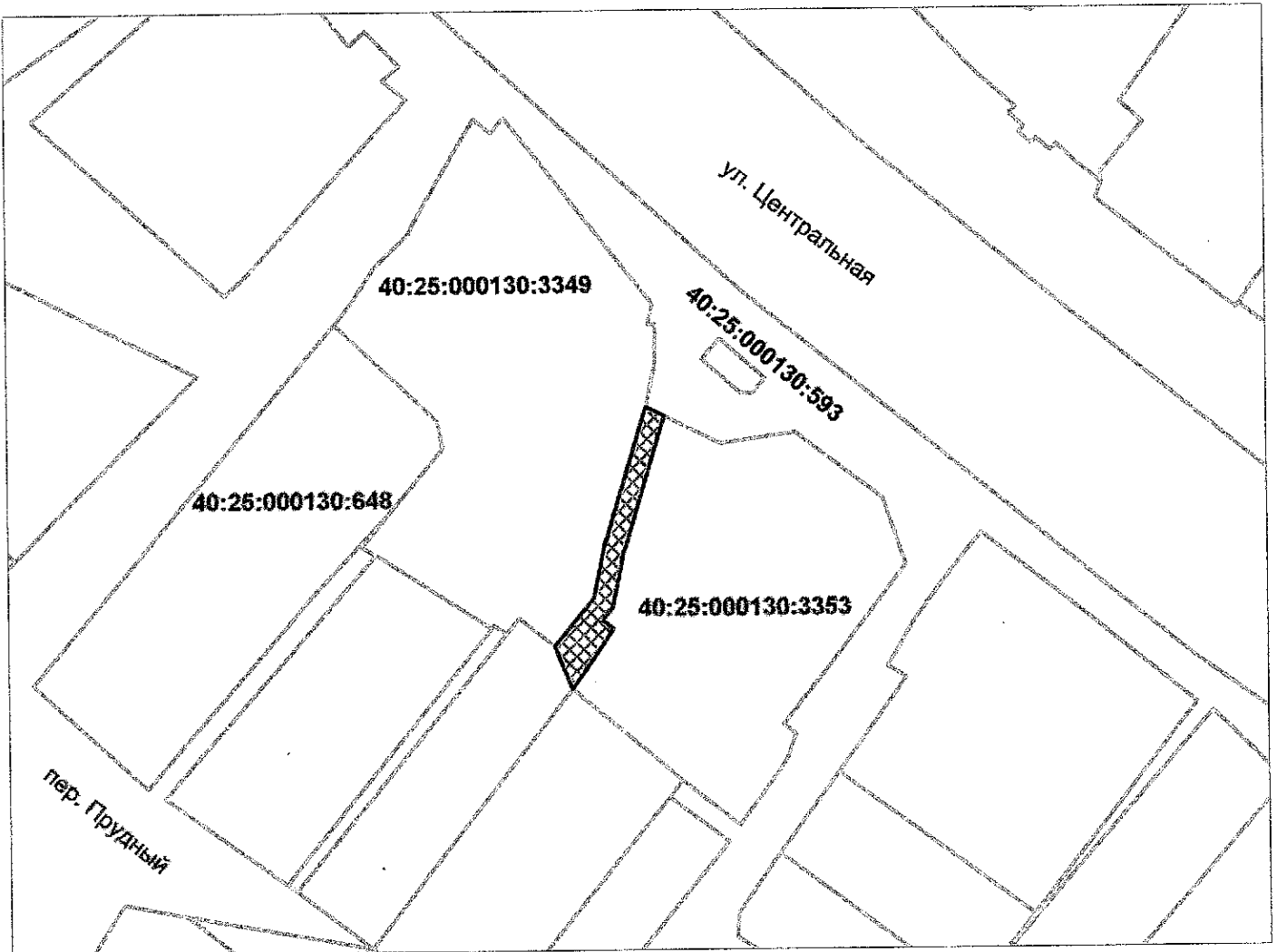




Схема границ публичного сервитута на кадастровом плане территории

Кадастровые номера земельных участков, в отношении которых установлен публичный сервитут: 40:25:000130:3353		
Площадь публичного сервитута — 142 кв. м		
Обозначение характерных точек границ	Координаты, м	
	X	Y
1	2	3
смотри на обороте		



Масштаб 1:1000

Условные обозначения:

-  Границы публичного сервитута
-  Граница кадастрового квартала

Местоположение публичного сервитута: г. Калуга, д. Мстихино, пер. Прудный

Категория земель: земли населенных пунктов

Функциональная зона: Ж-5. Зона застройки индивидуальными жилыми домами

1	435356,81	1291659,56
2	435363,8	1291665,31
3	435371,56	1291666,91
4	435372,51	1291667,29
5	435391,75	1291673,12
6	435390,40	1291675,85
7	435371,50	1291670,12
8	435370,68	1291669,79
9	435362,47	1291668,10
10	435360,58	1291666,55
11	435359,29	1291668,11
12	435352,63	1291663,61
13	435350,47	1291662,06

Площадь: 142 кв.м.