








Схема границ размещения публичного сервитута
 Объект: "Дворовые газопроводы по ул. Чапаева г. Калуга"
 взаимное отношение объектов

Лист 1



Используемые условные знаки и обозначения:

Масштаб 1 : 500

-  - проектные границы и обозначение контура публичного сервитута;
-  - обозначение характерных точек границы публичного сервитута;
-  - границы и номер кадастрового квартала;
-  - существующая часть границы, имеющиеся в ЕГРН сведения о которой достаточны для определения ее местоположения ;
-  - кадастровый номер земельного участка;
-  - границы и номер объектов капитального строительства в соответствии со сведениями ЕГРН;
-  - ось газопровода.

Местоположение: Калужская область, г. Калуга, ул. Чапаева
 Кадастровые кварталы: 40:26:000239, 40:26:000241,
 40:26:000213, 40:26:000242, 40:26:000214, 40:26:000243,
 40:26:000215, 40:26:000216, 40:26:000244
 Кадастровые номера земельных участков: -
 Система координат: МСК-40, зона 1
 Каталог координат: Приложение 1
 Площадь сервитута: 1711 кв.м.



Подпись _____ Дата "06" октября 2025 г

Место составления (или иного) документа (при наличии) лица, составившего (или иного) документа (при наличии) лица, составившего











Схема границ размещения публичного сервитута
Объект: "Дворовые газопроводы по ул. Чапаева г. Калуга"

Лист 2



Используемые условные знаки и обозначения:

Масштаб 1 : 500

-  - проектные границы и обозначение контура публичного сервитута;
-  - обозначение характерных точек границы публичного сервитута;
-  - границы и номер кадастрового квартала;
-  - существующая часть границы, имеющиеся в ЕГРН сведения о которой достаточны для определения ее местоположения ;
-  - кадастровый номер земельного участка;
-  - границы и номер объектов капитального строительства в соответствии со сведениями ЕГРН;
-  - ось газопровода.

Местоположение: Калужская область, г. Калуга, ул. Чапаева
 Кадастровые кварталы: 40:26:000239, 40:26:000241,
 40:26:000213, 40:26:000242, 40:26:000214, 40:26:000243,
 40:26:000215, 40:26:000216, 40:26:000244
 Кадастровые номера земельных участков: -
 Система координат: МСК-40, зона 1
 Каталог координат: Приложение 1
 Площадь сервитута: 1711 кв.м.



Подпись _____ Дата "06" октября 2025 г.
 Место составления (или подлинный) документа




Схема границ размещения публичного сервитута
Объект: "Дворовые газопроводы по ул. Чапаева г. Калуга"

наименование объекта

Лист 3



Используемые условные знаки и обозначения:

Масштаб 1 : 500

- | | |
|--|--|
| | - проектные границы и обозначение контура публичного сервитута; |
| | - обозначение характерных точек границы публичного сервитута; |
| | - границы и номер кадастрового квартала; |
| | - существующая часть границы, имеющиеся в ЕГРН сведения о которой достаточны для определения ее местоположения ; |
| | - кадастровый номер земельного участка; |
| | - границы и номер объектов капитального строительства в соответствии со сведениями ЕГРН; |
| | - ось газопровода. |

Местоположение: Калужская область, г. Калуга, ул. Чапаева
Кадастровые кварталы: 40:26:000239, 40:26:000241,
40:26:000213, 40:26:000242, 40:26:000214, 40:26:000243,
40:26:000215, 40:26:000216, 40:26:000244
Кадастровые номера земельных участков: -
Система координат: МСК-40, зона 1
Каталог координат: Приложение 1
Площадь сервитута: 1711 кв.м.



Подпись _____ Дата "06" октября 2025 г.

Место для скрепления (при наличии) листа, состоящего из нескольких листов, либо иного документа, подтверждающего наличие объекта




Схема границ размещения публичного сервитута
Объект: "Дворовые газопроводы по ул. Чапаева г. Калуга"
КАДАСТРОВЫЙ ОБЪЕКТ

Лист 4



Используемые условные знаки и обозначения:

Масштаб 1 : 500

- проектные границы и обозначение контура публичного сервитута;
- обозначение характерных точек границы публичного сервитута;
- границы и номер кадастрового квартала;
- существующая часть границы, имеющиеся в ЕГРН сведения о которой достаточны для определения ее местоположения ;
- кадастровый номер земельного участка;
- границы и номер объектов капитального строительства в соответствии со сведениями ЕГРН;
- ось газопровода.

Местоположение: Калужская область, г. Калуга, ул. Чапаева
 Кадастровые кварталы: 40:26:000239, 40:26:000241,
 40:26:000213, 40:26:000242, 40:26:000214, 40:26:000243,
 40:26:000215, 40:26:000216, 40:26:000244
 Кадастровые номера земельных участков: -
 Система координат: МСК-40, зона 1
 Каталог координат: Приложение 1
 Площадь сервитута: 1711 кв.м.



Подпись _____ Дата "06" октября 2025 г.
 Место составления (или наличия) лица, составившего (или подписавшего) этот документ











Схема границ размещения публичного сервитута
Объект: "Дворовые газопроводы по ул. Чапаева г. Калуга"
 наименование объекта

Лист 5



Используемые условные знаки и обозначения:

Масштаб 1 : 500

-  - проектные границы и обозначение контура публичного сервитута;
-  - обозначение характерных точек границы публичного сервитута;
-  - границы и номер кадастрового квартала;
-  - существующая часть границы, имеющиеся в ЕГРН сведения о которой достаточны для определения ее местоположения ;
-  - кадастровый номер земельного участка;
-  - границы и номер объектов капитального строительства в соответствии со сведениями ЕГРН;
-  - ось газопровода.

Местоположение: Калужская область, г. Калуга, ул. Чапаева
 Кадастровые кварталы: 40:26:000239, 40:26:000241,
 40:26:000213, 40:26:000242, 40:26:000214, 40:26:000243,
 40:26:000215, 40:26:000216, 40:26:000244
 Кадастровые номера земельных участков: -
 Система координат: МСК-40, зона 1
 Каталог координат: Приложение 1
 Площадь сервитута: 1711 кв.м.



Подпись _____ Дата "06" октября 2025 г.
 Место для подписи (при наличии) лица, составившего проект размещения публичного сервитута











Схема границ размещения публичного сервитута
 Объект: "Дворовые газопроводы по ул. Чапаева г. Калуга"
наименование объекта

Лист 6



Используемые условные знаки и обозначения:

Масштаб 1 : 500

-  - проектные границы и обозначение контура публичного сервитута;
-  - обозначение характерных точек границы публичного сервитута;
-  - границы и номер кадастрового квартала;
-  - существующая часть границы, имеющаяся в ЕГРН сведения о которой достаточны для определения ее местоположения ;
-  - кадастровый номер земельного участка;
-  - границы и номер объектов капитального строительства в соответствии со сведениями ЕГРН;
-  - ось газопровода.

Местоположение: Калужская область, г. Калуга, ул. Чапаева
 Кадастровые кварталы: 40:26:000239, 40:26:000241,
 40:26:000213, 40:26:000242, 40:26:000214, 40:26:000243,
 40:26:000215, 40:26:000216, 40:26:000244
 Кадастровые номера земельных участков: -
 Система координат: МСК-40, зона 1
 Каталог координат: Приложение 1
 Площадь сервитута: 1711 кв.м.



Подпись _____ Дата "06" октября 2025 г

Место для отпечатка (подпись при наличии) лица, составившего проект, с указанием его должности и местоположения, даты и места составления проекта.











Схема границ размещения публичного сервитута
Объект: "Дворовые газопроводы по ул. Чапаева г. Калуга"
НАИМНОВЕНИЕ ОБЪЕКТА

Лист 7



Используемые условные знаки и обозначения:

Масштаб 1 : 500

-  - проектные границы и обозначение контура публичного сервитута;
-  - обозначение характерных точек границы публичного сервитута;
-  - границы и номер кадастрового квартала;
-  - существующая часть границы, имеющиеся в ЕГРН сведения о которой достаточны для определения ее местоположения ;
-  - кадастровый номер земельного участка;
-  - границы и номер объектов капитального строительства в соответствии со сведениями ЕГРН;
-  - ось газопровода.

Местоположение: Калужская область, г. Калуга, ул. Чапаева
 Кадастровые кварталы: 40:26:000239, 40:26:000241,
 40:26:000213, 40:26:000242, 40:26:000214, 40:26:000243,
 40:26:000215, 40:26:000216, 40:26:000244
 Кадастровые номера земельных участков: -
 Система координат: МСК-40, зона 1
 Каталог координат: Приложение 1
 Площадь сервитута: 1711 кв.м.



Подпись _____ Дата "06" октября 2025 г

Место составления документа (при наличии) лица, составившего документ, и местоположения границ объекта




Схема границ размещения публичного сервитута
 Объект: "Дворовые газопроводы по ул. Чапаева г. Калуга"

Титульный лист объекта

Лист 8



Используемые условные знаки и обозначения:


Масштаб 1 : 500

- | | |
|--|--|
| | - проектные границы и обозначение контура публичного сервитута; |
| | - обозначение характерных точек границы публичного сервитута; |
| | - границы и номер кадастрового квартала; |
| | - существующая часть границы, имеющиеся в ЕГРН сведения о которой достаточны для определения ее местоположения ; |
| | - кадастровый номер земельного участка; |
| | - границы и номер объектов капитального строительства в соответствии со сведениями ЕГРН; |
| | - ось газопровода. |


Местоположение: Калужская область, г. Калуга, ул. Чапаева
 Кадастровые кварталы: 40:26:000239, 40:26:000241,
 40:26:000213, 40:26:000242, 40:26:000214, 40:26:000243,
 40:26:000215, 40:26:000216, 40:26:000244
 Кадастровые номера земельных участков: -
 Система координат: МСК-40, зона I
 Каталог координат: Приложение 1
 Площадь сервитута: 1711 кв.м.




Подпись _____ Дата "06" октября 2025 г.
 Место для подписи (при наличии) _____




Система координат МСК-40, зона 1			
Метод определения координат характерных точек границ - аналитический			
Площадь публичного сервитута 1711 кв.м.			
Обозначение характерных точек границ	Координаты, м		Средняя квадратическая погрешность положения характерной точки (Mt), м
	X	Y	
1	2	3	4
1	431641.11	1302633.23	0.10
2	431643.12	1302643.66	0.10
3	431641.86	1302643.96	0.10
4	431639.15	1302644.20	0.10
5	431637.18	1302633.99	0.10
1	431641.11	1302633.23	0.10
6	431663.80	1302665.18	0.10
7	431661.02	1302665.79	0.10
8	431660.07	1302661.91	0.10
9	431662.94	1302661.28	0.10
6	431663.80	1302665.18	0.10
10	431683.47	1302764.79	0.10
11	431689.32	1302764.79	0.10
12	431696.04	1302792.39	0.10
13	431692.16	1302793.33	0.10
14	431686.18	1302768.79	0.10
15	431684.44	1302768.79	0.10
16	431683.98	1302766.89	0.10
10	431683.47	1302764.79	0.10
17	431685.60	1302786.65	0.10
18	431687.52	1302794.26	0.10
19	431683.64	1302795.24	0.10
20	431681.70	1302787.52	0.10
21	431684.37	1302786.89	0.10
17	431685.60	1302786.65	0.10
22	431680.11	1302803.23	0.10
23	431678.69	1302796.24	0.10
24	431682.61	1302795.45	0.10
25	431684.03	1302802.43	0.10
22	431680.11	1302803.23	0.10
26	431722.82	1302979.10	0.10
27	431724.61	1302988.88	0.10
28	431720.67	1302989.60	0.10
29	431718.92	1302979.96	0.10
26	431722.82	1302979.10	0.10
30	431763.81	1303014.25	0.10
31	431750.08	1303016.72	0.10
32	431749.38	1303012.78	0.10
33	431757.97	1303011.23	0.10
34	431758.30	1303012.89	0.10
35	431763.40	1303011.92	0.10
30	431763.81	1303014.25	0.10
36	431771.62	1303068.83	0.10
37	431763.07	1303071.20	0.10
38	431762.01	1303067.34	0.10
39	431770.84	1303064.90	0.10




36	431771.62	1303068.83	0.10
40	431765.55	1303081.74	0.10
41	431755.56	1303083.98	0.10
42	431755.11	1303082.12	0.10
43	431755.27	1303082.08	0.10
44	431754.78	1303080.05	0.10
45	431764.67	1303077.84	0.10
40	431765.55	1303081.74	0.10
46	431767.93	1303091.52	0.10
47	431757.85	1303094.02	0.10
48	431757.31	1303092.03	0.10
49	431756.90	1303090.14	0.10
50	431766.97	1303087.64	0.10
46	431767.93	1303091.52	0.10
51	431770.48	1303101.73	0.10
52	431760.43	1303104.24	0.10
53	431760.03	1303102.51	0.10
54	431759.47	1303100.35	0.10
55	431769.52	1303097.85	0.10
51	431770.48	1303101.73	0.10
56	431777.65	1303130.30	0.10
57	431767.12	1303132.93	0.10
58	431766.82	1303131.67	0.10
59	431766.47	1303131.75	0.10
60	431765.87	1303129.11	0.10
61	431776.68	1303126.42	0.10
56	431777.65	1303130.30	0.10
62	431781.51	1303145.72	0.10
63	431770.64	1303148.43	0.10
64	431770.15	1303146.43	0.10
65	431769.74	1303144.53	0.10
66	431780.54	1303141.83	0.10
62	431781.51	1303145.72	0.10
67	431791.39	1303185.38	0.10
68	431779.66	1303187.92	0.10
69	431779.21	1303185.92	0.10
70	431778.82	1303184.02	0.10
71	431790.55	1303181.48	0.10
67	431791.39	1303185.38	0.10
72	431804.43	1303206.10	0.10
73	431796.78	1303207.63	0.10
74	431796.88	1303208.03	0.10
75	431783.52	1303210.70	0.10
76	431782.91	1303207.62	0.10
77	431784.46	1303207.30	0.10
78	431784.21	1303206.49	0.10
79	431796.10	1303204.11	0.10
80	431796.00	1303203.70	0.10
81	431803.56	1303202.19	0.10
82	431803.78	1303203.11	0.10
83	431804.03	1303204.13	0.10
72	431804.43	1303206.10	0.10
84	431804.31	1303245.22	0.10
85	431796.38	1303246.81	0.10



86	431793.59	1303248.42	0.10
87	431793.26	1303246.73	0.10
88	431792.69	1303244.32	0.10
89	431794.96	1303243.01	0.10
90	431803.53	1303241.30	0.10
84	431804.31	1303245.22	0.10
91	431806.77	1303257.51	0.10
92	431795.90	1303259.68	0.10
93	431795.54	1303257.85	0.10
94	431795.01	1303255.78	0.10
95	431805.98	1303253.59	0.10
91	431806.77	1303257.51	0.10
96	431821.03	1303280.80	0.10
97	431811.78	1303282.64	0.10
98	431811.71	1303282.27	0.10
99	431801.41	1303284.85	0.10
100	431800.85	1303282.92	0.10
101	431800.41	1303280.97	0.10
102	431810.84	1303278.37	0.10
103	431810.93	1303278.73	0.10
104	431820.18	1303276.89	0.10
96	431821.03	1303280.80	0.10
105	431824.12	1303294.04	0.10
106	431814.45	1303295.97	0.10
107	431814.55	1303296.46	0.10
108	431804.32	1303298.50	0.10
109	431803.54	1303294.58	0.10
110	431813.77	1303292.54	0.10
111	431813.67	1303292.05	0.10
112	431823.19	1303290.15	0.10
113	431823.62	1303292.04	0.10
105	431824.12	1303294.04	0.10
114	431816.17	1303304.55	0.10
115	431806.43	1303306.50	0.10
116	431806.07	1303304.79	0.10
117	431805.62	1303302.58	0.10
118	431815.39	1303300.63	0.10
114	431816.17	1303304.55	0.10
119	431840.50	1303311.17	0.10
120	431841.61	1303317.45	0.10
121	431837.67	1303318.14	0.10
122	431836.60	1303312.09	0.10
123	431839.31	1303311.45	0.10
124	431840.28	1303311.21	0.10
119	431840.50	1303311.17	0.10
125	431819.74	1303322.41	0.10
126	431810.12	1303324.34	0.10
127	431809.72	1303322.45	0.10
128	431809.28	1303320.43	0.10
129	431818.96	1303318.49	0.10
125	431819.74	1303322.41	0.10
130	431822.94	1303338.37	0.10
131	431813.48	1303340.26	0.10
132	431812.69	1303336.34	0.10
133	431822.16	1303334.45	0.10



130	431822.94	1303338.37	0.10
134	431835.37	1303346.19	0.10
135	431824.96	1303348.28	0.10
136	431824.18	1303344.36	0.10
137	431834.72	1303342.24	0.10
138	431835.00	1303343.65	0.10
139	431835.28	1303345.46	0.10
134	431835.37	1303346.19	0.10
140	431837.01	1303354.35	0.10
141	431826.63	1303356.44	0.10
142	431826.83	1303357.40	0.10
143	431819.57	1303358.88	0.10
144	431819.66	1303359.33	0.10
145	431817.68	1303359.74	0.10
146	431817.35	1303358.30	0.10
147	431816.69	1303355.39	0.10
148	431826.03	1303353.48	0.10
149	431825.84	1303352.51	0.10
150	431836.17	1303350.44	0.10
151	431836.62	1303352.58	0.10
140	431837.01	1303354.35	0.10
152	431839.40	1303366.45	0.10
153	431829.13	1303368.62	0.10
154	431828.31	1303364.70	0.10
155	431838.64	1303362.52	0.10
156	431839.02	1303364.34	0.10
152	431839.40	1303366.45	0.10
157	431830.23	1303373.95	0.10
158	431821.27	1303375.73	0.10
159	431821.01	1303374.58	0.10
160	431820.40	1303371.83	0.10
161	431829.45	1303370.03	0.10
157	431830.23	1303373.95	0.10
162	431833.68	1303390.42	0.10
163	431824.89	1303392.08	0.10
164	431824.07	1303388.16	0.10
165	431832.94	1303386.48	0.10
162	431833.68	1303390.42	0.10
166	431855.72	1303391.20	0.10
167	431857.24	1303399.39	0.10
168	431853.30	1303400.11	0.10
169	431851.79	1303391.93	0.10
166	431855.72	1303391.20	0.10
170	431850.93	1303416.89	0.10
171	431839.79	1303419.24	0.10
172	431840.39	1303421.84	0.10
173	431831.13	1303423.99	0.10
174	431830.23	1303420.09	0.10
175	431839.53	1303417.93	0.10
176	431838.98	1303415.32	0.10
177	431850.03	1303412.99	0.10
170	431850.93	1303416.89	0.10
178	431855.96	1303441.76	0.10
179	431845.07	1303444.07	0.10



180	431844.45	1303441.18	0.10
181	431835.45	1303443.31	0.10
182	431835.04	1303441.10	0.10
183	431835.35	1303441.00	0.10
184	431834.99	1303439.30	0.10
185	431843.56	1303437.28	0.10
186	431844.24	1303440.16	0.10
187	431855.18	1303437.83	0.10
188	431855.41	1303439.12	0.10
178	431855.96	1303441.76	0.10
189	431846.01	1303448.31	0.10
190	431837.01	1303450.28	0.10
191	431836.11	1303446.38	0.10
192	431845.15	1303444.40	0.10
189	431846.01	1303448.31	0.10
193	431849.63	1303464.53	0.10
194	431841.09	1303466.73	0.10
195	431840.72	1303464.97	0.10
196	431840.28	1303462.81	0.10
197	431848.63	1303460.65	0.10
193	431849.63	1303464.53	0.10
198	431853.64	1303480.28	0.10
199	431845.11	1303485.38	0.10
200	431844.63	1303483.15	0.10
201	431844.28	1303481.54	0.10
202	431844.22	1303481.25	0.10
203	431851.59	1303476.85	0.10
198	431853.64	1303480.28	0.10
204	431856.21	1303485.64	0.10
205	431858.44	1303495.90	0.10
206	431848.67	1303498.59	0.10
207	431848.57	1303498.29	0.10
208	431847.68	1303496.18	0.10
209	431847.36	1303494.79	0.10
210	431853.72	1303493.04	0.10
211	431852.30	1303486.49	0.10
204	431856.21	1303485.64	0.10



Подпись _____

кадастровый инженер Чувашова О.В.

Дата 06.10.2025 г.

