

Приложение 2
к постановлению Городской Управы
города Калуги
от «__» _____ 20__ г. № _____

**ОБЩЕСТВО С ОГРАНИЧЕННОЙ ОТВЕТСТВЕННОСТЬЮ
«КАЛУЖСКИЕ ПРОСТОРЫ»
(ООО «Калужские просторы»)**

ИНН 4027102896; КПП 402701001 248000, г. Калуга, ул. Кирова, д.29, офис 326
Тел/факс: (4842) 50-68-13, тел. (920)8808810
E-mail: kaluga-prostori@mail.ru

**ПРОЕКТ ПЛАНИРОВКИ ТЕРРИТОРИИ И
ПРОЕКТ МЕЖЕВАНИЯ ТЕРРИТОРИИ
ЛИНЕЙНОГО ОБЪЕКТА**

«Уличные газопроводы д. Лихун г. Калуга (2 этап)»

0015-21-ППТ / ПМТ

ПРОЕКТ МЕЖЕВАНИЯ ТЕРРИТОРИИ

ОСНОВНАЯ ЧАСТЬ

Том 3

Заказчик: ГП КО «РЕГИОН»

**Генеральный директор
ООО «Калужские просторы»**



И. А. Степкин

Изм.	№ док.	Подп.	Дата

г.Калуга
2021 г.





Взам. инв. №	
Подпись и дата	
Инв. № подл.	

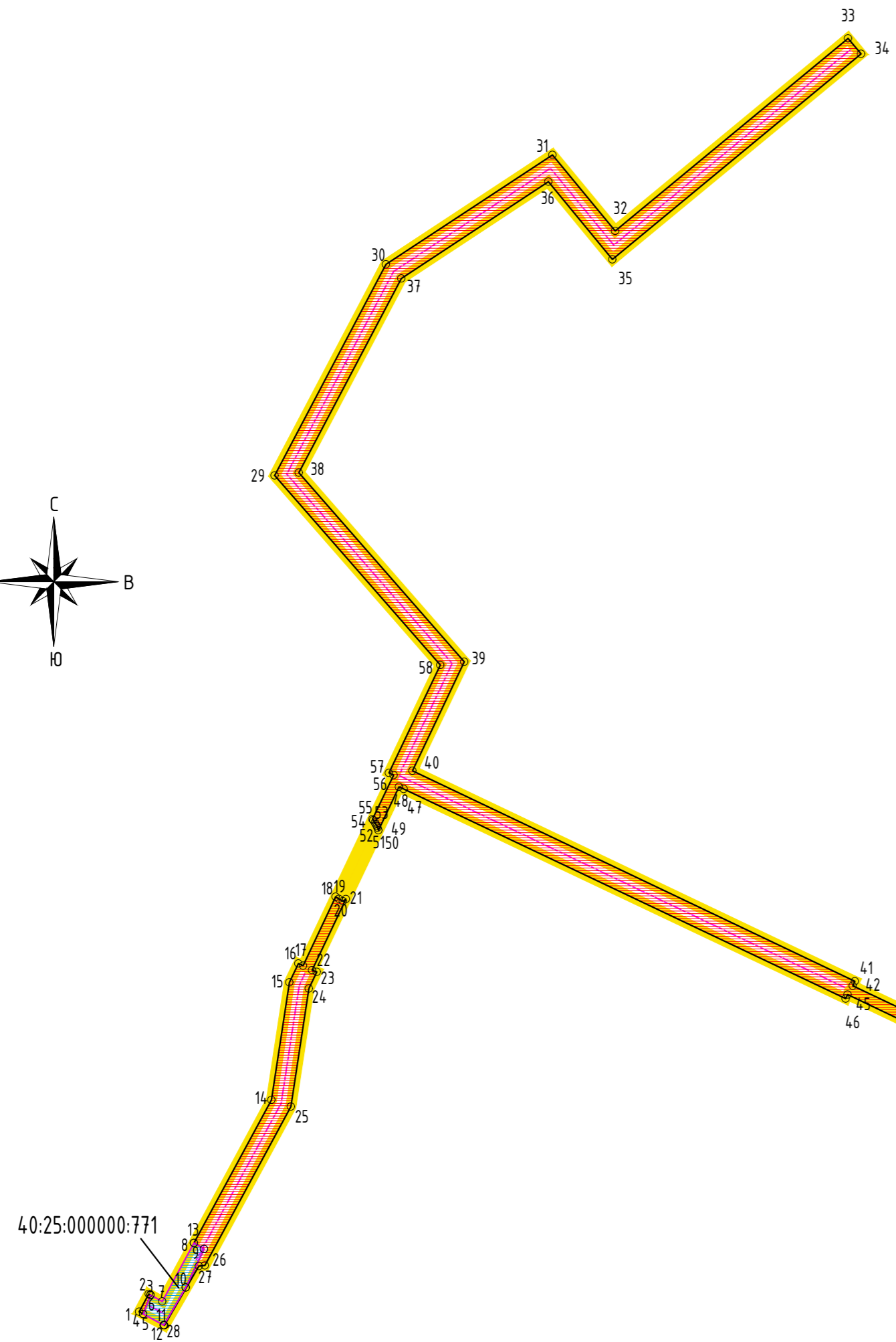
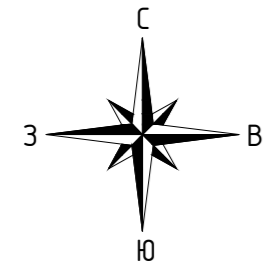
Основная часть проекта межевания территории включает в себя:

Раздел 1	«Проект межевания территории. Графическая часть».
Раздел 2	«Проект межевания территории. текстовая часть».


Инов. № подл.	Подпись и дата	Взам. инв. №

Условные обозначения:

-  - границы территорий проекта межевания территории
- 40:25:000000:771 - кадастровый номер земельного участка, сведения о котором содержатся в ЕГРН
-  - проектируемый газопровод низкого давления
-  - границы земель, применительно к которым необходимо получить разрешение на размещение линейного объекта
-  - границы части земельного участка, применительно к которой необходимо получить разрешение на размещение линейного объекта



40:25:000000:771

						0015-21-ПМТ			
						«Уличные газопроводы д. Лихун г. Калуга (2 этап)»			
Изм.	Кол. уч.	Лист.	№ док.	Подпись	Дата	Основная часть проекта межевания территории	Стадия	Лист	Листов
							ПМТ	1	1
						Чертеж межевания территории	ООО "Калужские просторы"		
Н.Контроль		Степкин И.А.			11.21				
						Масштаб 1:1000			

1. ПЕРЕЧЕНЬ ОБРАЗУЕМЫХ ЗЕМЕЛЬНЫХ УЧАСТКОВ

Проект планировки территории является основанием для разработки проекта межевания территории. Проектом межевания определены площади и границы земельных участков под строительство объекта.

Задачей проекта является реализация проектных решений по проекту «Уличные газопроводы д. Лихун г. Калуга (2 этап)».

Образование земельного участка для линейного объекта: «Уличные газопроводы д. Лихун г. Калуга (2 этап)» осуществляется из земель, находящихся в государственной неразграниченной собственности, формируемых на территории МО ГП «Город Калуга», кадастровых кварталов: 40:25:000064 земельных участков: 40:25:000000:771 и земель водного фонда.

На момент разработки проекта межевания территории линейный объект формируется на землях населенных пунктов и землях водного фонда.

1. Сведения о площади образуемого земельного, возможные способы его образования, вид разрешенного использования образуемого земельного участка

Согласно п.1 Перечня видов объектов, размещение которых может осуществляться на землях или земельных участках, находящихся в государственной или муниципальной собственности, без предоставления земельных участков и установления сервитутов Постановления Правительства РФ от 03.12.2014 №1300, п. 4.4 ст. 51 Градостроительного кодекса РФ не требуется разрешение на строительство для линейного объекта, предназначенных для транспортировки природного газа под давлением до 1,2 мегапаскаля включительно, в связи с чем линейный объект «Уличные газопроводы д. Лихун г. Калуга (2 этап)» можно разместить на основании Разрешения на размещение линейного объекта на землях согласно перечня координат характерных точек границ земель и части земельного участка, применительно к которой необходимо получить разрешение на размещение линейного объекта.

Инд. № подл.	
Подпись и дата	
Взам. инв. №	

**ПЕРЕЧЕНЬ КООРДИНАТ ХАРАКТЕРНЫХ ТОЧЕК ГРАНИЦ ЗЕМЕЛЬ И ЧАСТИ
ЗЕМЕЛЬНОГО УЧАСТКА, применительно к которой необходимо получить разрешение
на размещение линейного объекта**

№ согласно чертежу	Условные номера образуемых земельных участков	Координаты характерных точек границ		
		№ характерной точки	X	Y
1	-	1	443920,78	1300817,84
		2	443924,3	1300819,74
		3	443924,12	1300820,07
		4	443920,34	1300818,65
		1	443920,78	1300817,84
2	40:25:000000:771	5	443920,33	1300818,65
		6	443924,11	1300820,07
		7	443922,84	1300822,42
		8	443934,37	1300828,67
		9	443933,2	1300830,67
		10	443925,6	1300827,05
		11	443918,15	1300822,7
3	-	5	443920,33	1300818,65
		12	443918,14	1300822,7
		10	443925,6	1300827,05
		9	443933,2	1300830,67
		13	443934,38	1300828,67
		14	443962,65	1300844,01
		15	443985,88	1300847,56
		16	443989,63	1300849,34
		17	443989,21	1300850,25
		18	444002,82	1300856,72
		19	444002,39	1300857,32
		20	444001,93	1300858,13
		21	444002,36	1300858,72
		22	443988,33	1300852,05
		23	443987,98	1300852,96
4	-	24	443984,69	1300851,43
		25	443961,36	1300847,86
		26	443929,95	1300830,83
		27	443929,83	1300829,64
		28	443918,08	1300822,82
		12	443918,14	1300822,7
		29	444086,09	1300844,62
		30	444127,83	1300866,63
		31	444149,48	1300899,57
		32	444134,45	1300911,98
		33	444172,51	1300958,06
		34	444169,43	1300960,61
35	444128,82	1300911,44		
36	444144,17	1300898,77		
37	444125,05	1300869,69		
38	444086,66	1300849,44		
39	444049,28	1300882,13		
40	444027,74	1300871,89		

Взам. инв. №

Подпись и дата

Инв. № подл.

		41	443986,12	1300959,4
		42	443985,23	1300958,99
		43	443977,89	1300974,43
		44	443976,65	1300972,37
		45	443983,49	1300957,97
		46	443982,68	1300957,58
		47	444024,12	1300870,17
		48	444024,53	1300869,25
		49	444015,94	1300865,17
		50	444016,46	1300865,01
		51	444016,82	1300864,86
		52	444017,16	1300864,68
		53	444017,49	1300864,47
		54	444017,96	1300864,14
		55	444018,14	1300864
		56	444026,88	1300868,16
		57	444027,32	1300867,26
		58	444048,63	1300877,39
		29	444086,09	1300844,62
5	-	59	443973,26	1300979,5
		60	443974,5	1300981,56
		61	443969,95	1300991,14
		62	443970,84	1300991,57
		63	443970,2	1300992,93
		64	443972,34	1301006,06
		65	443968,25	1301020
		66	443972,94	1301029,23
		67	443987,69	1301080,32
		68	443995,12	1301094,6
		69	444021,19	1301123,98
		70	444034,1	1301112,65
		71	444055,48	1301113,94
		72	444055,23	1301117,92
		73	444035,42	1301116,82
		74	444023,91	1301127,04
		75	444030,07	1301133,97
		76	444033,32	1301144,72
		77	444075,23	1301194,71
		78	444072,16	1301197,28
		79	444029,75	1301146,7
		80	444026,42	1301135,9
		81	443991,8	1301096,89
		82	443983,98	1301081,85
		83	443969,2	1301030,71
		84	443963,96	1301020,4
		85	443968,25	1301005,81
		86	443966,1	1300992,58
		87	443967,3	1300990,05
		88	443968,08	1300990,4
		59	443973,26	1300979,5

2. ЦЕЛЕВОЕ НАЗНАЧЕНИЕ ЛЕСОВ, ВИД (ВИДЫ) РАЗРЕШЕННОГО ИСПОЛЬЗОВАНИЯ ЛЕСНОГО УЧАСТКА, КОЛИЧЕСТВЕННЫЕ И КАЧЕСТВЕННЫЕ ХАРАКТЕРИСТИКИ ЛЕСНОГО УЧАСТКА, СВЕДЕНИЯ О

Взам. инв. №

Подпись и дата

Инв. № подл.

НАХОЖДЕНИИ ЛЕСНОГО УЧАСТКА В ГРАНИЦАХ ОСОБО ЗАЩИТНЫХ УЧАСТКОВ ЛЕСОВ (В СЛУЧАЕ, ЕСЛИ ПОДГОТОВКА ПРОЕКТА МЕЖЕВАНИЯ ТЕРРИТОРИИ ОСУЩЕСТВЛЯЕТСЯ В ЦЕЛЯХ ОПРЕДЕЛЕНИЯ МЕСТОПОЛОЖЕНИЯ ГРАНИЦ ОБРАЗУЕМЫХ И (ИЛИ) ИЗМЕНЯЕМЫХ ЛЕСНЫХ УЧАСТКОВ)

В зоне размещения линейного объекта отсутствуют земли лесного фонда.

3. СВЕДЕНИЯ О ГРАНИЦАХ ТЕРРИТОРИИ, ПРИМЕНИТЕЛЬНО К КОТОРОЙ ОСУЩЕСТВЛЯЕТСЯ ПОДГОТОВКА ПРОЕКТА МЕЖЕВАНИЯ, СОДЕРЖАЩИЕ ПЕРЕЧЕНЬ КООРДИНАТ ХАРАКТЕРНЫХ ТОЧЕК ТАКИХ ГРАНИЦ В СИСТЕМЕ КООРДИНАТ, ИСПОЛЬЗУЕМОЙ ДЛЯ ВЕДЕНИЯ ЕДИНОГО ГОСУДАРСТВЕННОГО РЕЕСТРА НЕДВИЖИМОСТИ. КООРДИНАТЫ ХАРАКТЕРНЫХ ТОЧЕК ГРАНИЦ ТЕРРИТОРИИ, ПРИМЕНИТЕЛЬНО К КОТОРОЙ ОСУЩЕСТВЛЯЕТСЯ ПОДГОТОВКА ПРОЕКТА МЕЖЕВАНИЯ, ОПРЕДЕЛЯЮТСЯ В СООТВЕТСТВИИ С ТРЕБОВАНИЯМИ К ТОЧНОСТИ ОПРЕДЕЛЕНИЯ КООРДИНАТ ХАРАКТЕРНЫХ ТОЧЕК ГРАНИЦ, УСТАНОВЛЕННЫХ В СООТВЕТСТВИИ С ГРАДОСТРОИТЕЛЬНЫМ КОДЕКСОМ РОССИЙСКОЙ ФЕДЕРАЦИИ ДЛЯ ТЕРРИТОРИАЛЬНЫХ ЗОН

№ точки	X	Y
1	443920,78	1300817,84
2	443924,3	1300819,74
3	443922,84	1300822,42
4	443962,65	1300844,01
5	443985,88	1300847,56
6	443989,63	1300849,34
7	443989,21	1300850,25
8	444026,88	1300868,16
9	444027,32	1300867,26
10	444048,63	1300877,39
11	444086,09	1300844,62
12	444127,83	1300866,63
13	444149,48	1300899,57
14	444134,45	1300911,98
15	444172,51	1300958,06
16	444169,43	1300960,61
17	444128,82	1300911,44
18	444144,17	1300898,77

19	444125,05	1300869,69
20	444086,66	1300849,44
21	444049,28	1300882,13
22	444027,74	1300871,89
23	443986,12	1300959,4
24	443985,23	1300958,99
25	443969,95	1300991,14
26	443970,84	1300991,57
27	443970,2	1300992,93
28	443972,34	1301006,06
29	443968,25	1301020
30	443972,94	1301029,23
31	443987,69	1301080,32
32	443995,12	1301094,6
33	444021,19	1301123,98
34	444034,1	1301112,65
35	444055,48	1301113,94
36	444055,23	1301117,92
37	444035,42	1301116,82
38	444023,91	1301127,04
39	444030,07	1301133,97

Взам. инв. №

Подпись и дата

Инв. № подл.

40	444033,32	1301144,72
41	444075,23	1301194,71
42	444072,16	1301197,28
43	444029,75	1301146,7
44	444026,42	1301135,9
45	443991,8	1301096,89
46	443983,98	1301081,85
47	443969,2	1301030,71
48	443963,96	1301020,4
49	443968,25	1301005,81
50	443966,1	1300992,58
51	443967,3	1300990,05
52	443968,08	1300990,4

53	443983,49	1300957,97
54	443982,68	1300957,58
55	444024,12	1300870,17
56	444024,53	1300869,25
57	443988,33	1300852,05
58	443987,98	1300852,96
59	443984,69	1300851,43
60	443961,36	1300847,86
61	443929,95	1300830,83
62	443929,83	1300829,64
63	443918,08	1300822,82
1	443920,78	1300817,84

4. ВИД РАЗРЕШЕННОГО ИСПОЛЬЗОВАНИЯ ОБРАЗУЕМЫХ ЗЕМЕЛЬНЫХ УЧАСТКОВ, ПРЕДНАЗНАЧЕННЫХ ДЛЯ РАЗМЕЩЕНИЯ ЛИНЕЙНЫХ ОБЪЕКТОВ И ОБЪЕКТОВ КАПИТАЛЬНОГО СТРОИТЕЛЬСТВА, ПРОЕКТИРУЕМЫХ В СОСТАВЕ ЛИНЕЙНОГО ОБЪЕКТА, А ТАКЖЕ СУЩЕСТВУЮЩИХ ЗЕМЕЛЬНЫХ УЧАСТКОВ, ЗАНЯТЫХ ЛИНЕЙНЫМИ ОБЪЕКТАМИ И ОБЪЕКТАМИ КАПИТАЛЬНОГО СТРОИТЕЛЬСТВА, ВХОДЯЩИМИ В СОСТАВ ЛИНЕЙНЫХ ОБЪЕКТОВ, В СООТВЕТСТВИИ С ПРОЕКТОМ ПЛАНИРОВКИ ТЕРРИТОРИИ

Вид разрешенного использования образуемых земельных участков в соответствии с проектом планировки территории определен в таблице существующих, создаваемых земельных участков.

Инд. № подл.	
Подпись и дата	
Взам. инв. №	