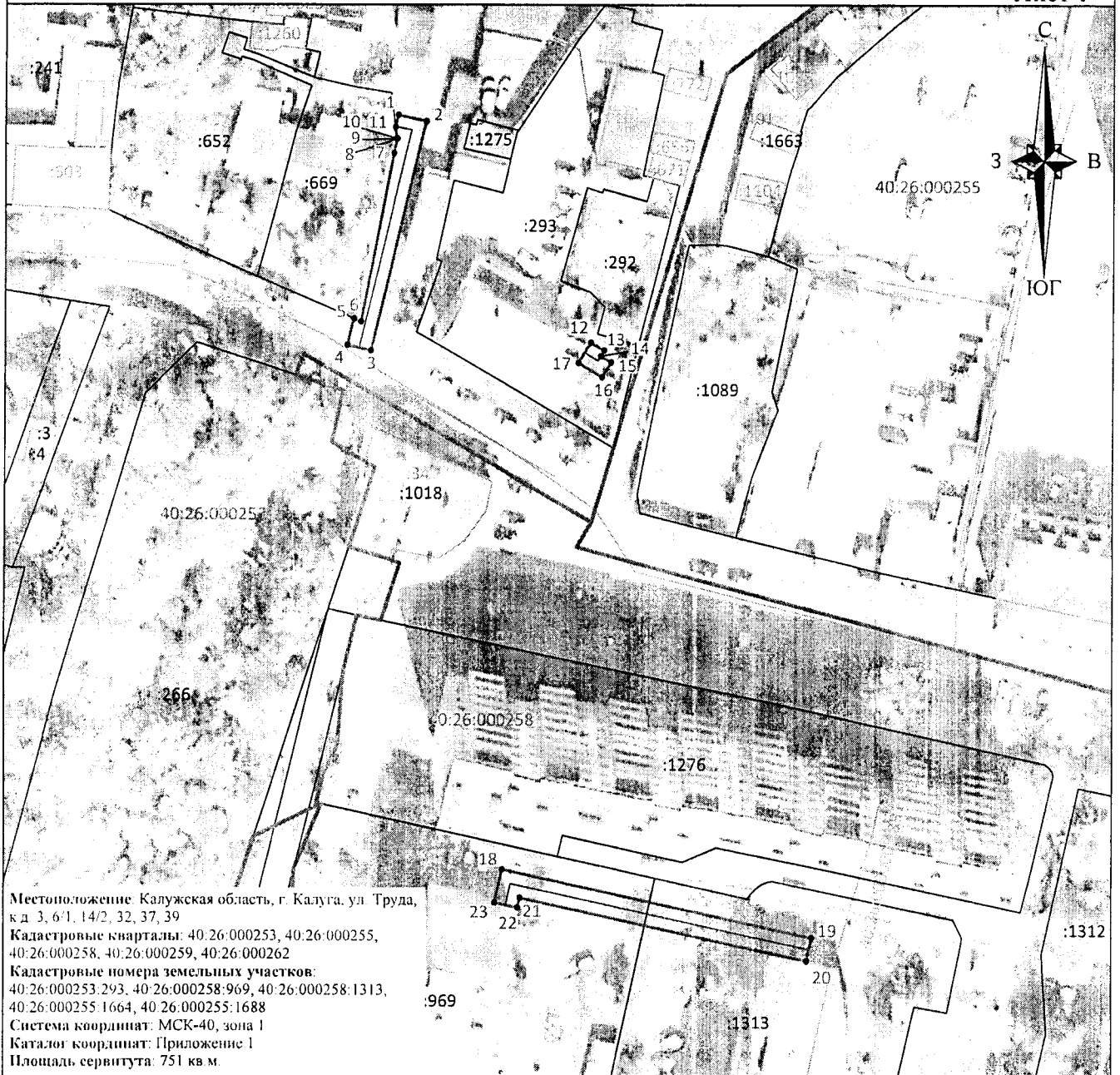


Схема границ размещения публичного сервитута

Объект: "Дворовые газопроводы по ул. Труда г. Калуга"

(наименование объекта)







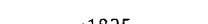



Лист 1



Местоположение: Калужская область, г. Калуга, ул. Труда,
 к.д. 3, 6/1, 14/2, 32, 37, 39
 Кадастровые кварталы: 40.26.000253, 40.26.000255,
 40.26.000258, 40.26.000259, 40.26.000262
 Кадастровые номера земельных участков:
 40.26.000253.293, 40.26.000258.969, 40.26.000258.1313,
 40.26.000255.1664, 40.26.000255.1688
 Система координат: МСК-40, зона 1
 Каталог координат: Приложение 1
 Площадь сервитута: 751 кв. м.

Масштаб 1:1000

Условные обозначения:

-  - граница контура публичного сервитута;
-  - характерная точка границы публичного сервитута;
-  - обозначение характерной точки границы публичного сервитута;
-  - границы кадастрового квартала;
-  - номер кадастрового квартала;
-  - граница земельных участков, сведения о которых внесены в ЕГРН;
-  - обозначение кадастрового номера земельных участков, сведения о которых внесены в ЕГРН;
-  - граница объектов капитального строительства, сведения о которых внесены в ЕГРН;
-  - обозначение кадастрового номера объектов капитального строительства, сведения о которых внесены в ЕГРН;
-  - ось газопровода.

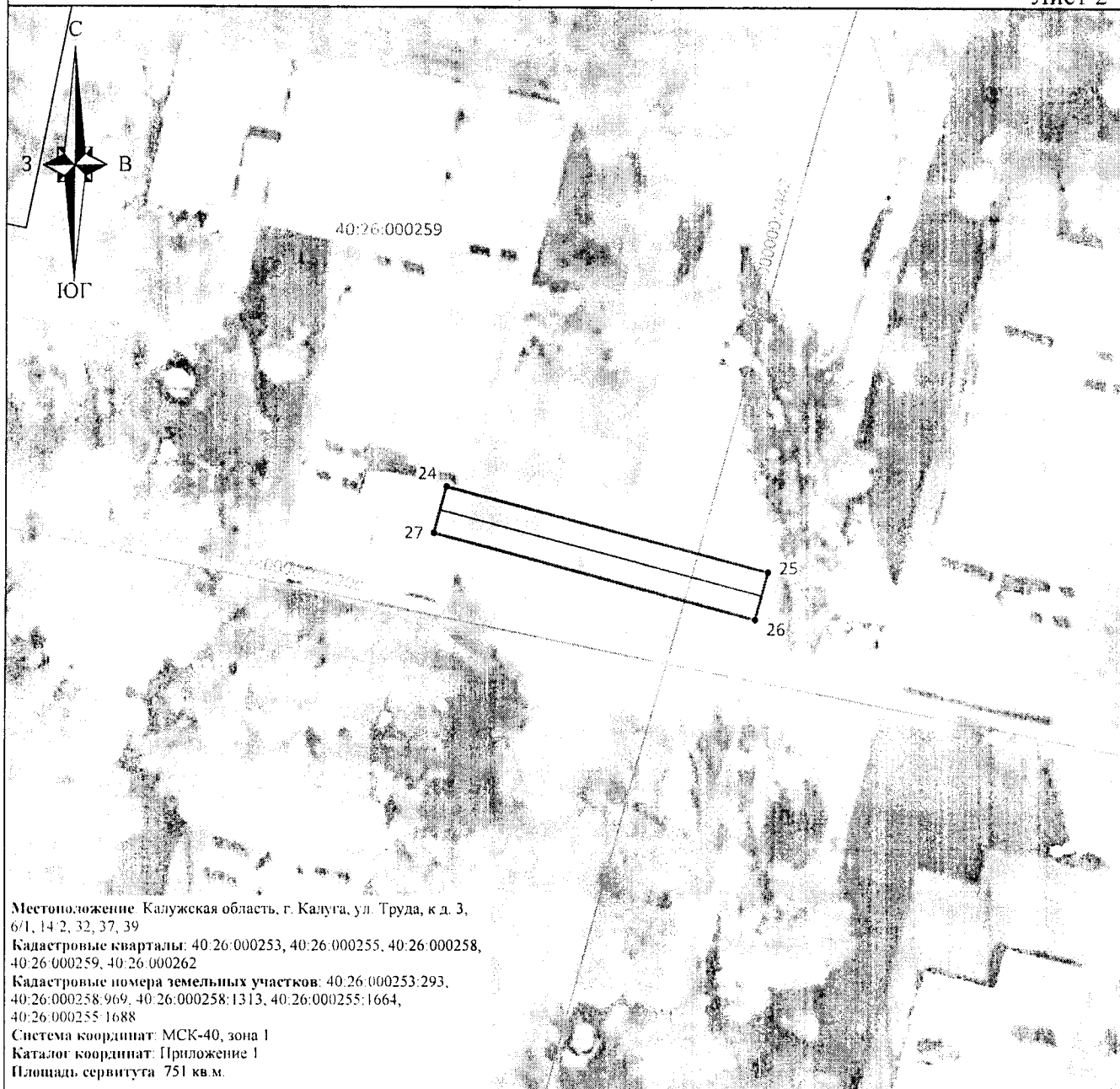
Подпись _____ 25 февраля 2026 г.

Место для отсечки печати (при наличии) лица, составившего описание местоположения границ объекта



Схема границ размещения публичного сервитута
Объект: "Дворовые газопроводы по ул. Труда г. Калуга"
 (наименование объекта)

Лист 2




Местоположение Калужская область, г. Калуга, ул. Труда, к. д. 3,
 6/1, 14-2, 32, 37, 39
 Кадастровые кварталы: 40:26:000253, 40:26:000255, 40:26:000258,
 40:26:000259, 40:26:000262
 Кадастровые номера земельных участков: 40:26:000253:293,
 40:26:000258:969, 40:26:000258:1313, 40:26:000255:1664,
 40:26:000255:1688
 Система координат: МСК-40, зона 1
 Каталог координат: Приложение 1
 Площадь сервитута 751 кв.м.

Масштаб 1:500

Условные обозначения:

- граница контура публичного сервитута;
- — характерная точка границы публичного сервитута;
- ! — обозначение характерной точки границы публичного сервитута;
- границы кадастрового квартала;
- 40:26:000259 — номер кадастрового квартала;
- границы земельных участков, сведения о которых внесены в ЕГРН;
- 1825 — обозначение кадастрового номера земельных участков, сведения о которых внесены в ЕГРН;
- границы объектов капитального строительства, сведения о которых внесены в ЕГРН;
- обозначение кадастрового номера объектов капитального строительства, сведения о которых внесены в ЕГРН;
- ось газопровода.



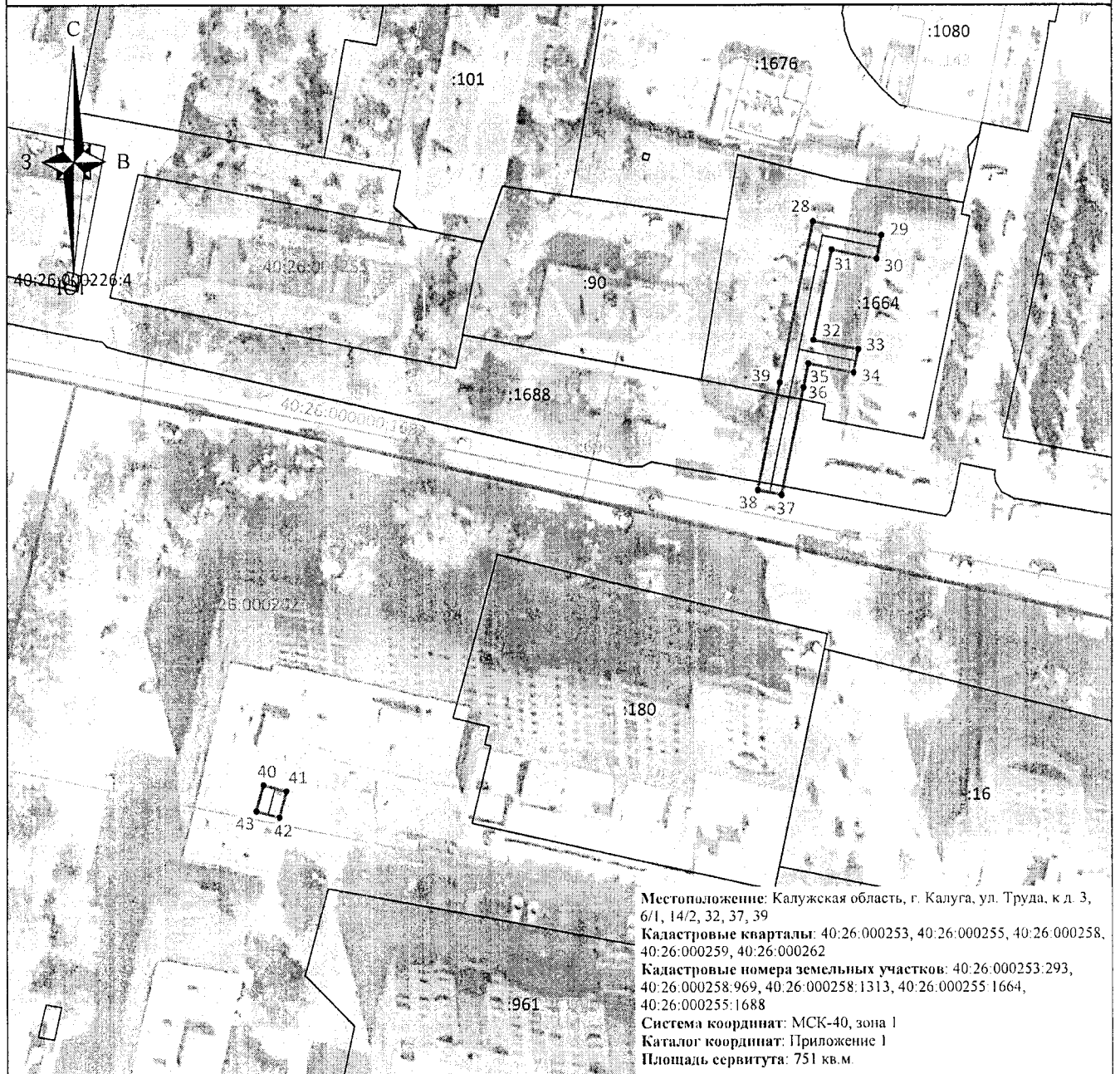
Подпись _____
 Место для отиска печати (при наличии) лица, составившего описание
 "25" февраля 2026 г.
 место положения границ объекта

Схема границ размещения публичного сервитута

Объект: "Дворовые газопроводы по ул. Труда г. Калуга"

(наименование объекта)

Лист 3




Местоположение: Калужская область, г. Калуга, ул. Труда, к.д. 3, 6/1, 14/2, 32, 37, 39
 Кадастровые кварталы: 40:26:000253, 40:26:000255, 40:26:000258, 40:26:000259, 40:26:000262
 Кадастровые номера земельных участков: 40:26:000253:293, 40:26:000258:969, 40:26:000258:1313, 40:26:000255:1664, 40:26:000255:1688
 Система координат: МСК-40, зона 1
 Каталог координат: Приложение 1
 Площадь сервитута: 751 кв.м.

Масштаб 1:1000

Условные обозначения:

- - граница контура публичного сервитута;
- - характерная точка границы публичного сервитута;
- | | | - обозначение характерной точки границы публичного сервитута;
- - границы кадастрового квартала;
- 40:26:000255 - номер кадастрового квартала;
- - граница земельных участков, сведения о которых внесены в ЕГРН;
- :1825 - обозначение кадастрового номера земельных участков, сведения о которых внесены в ЕГРН;
- - граница объектов капитального строительства, сведения о которых внесены в ЕГРН;
- :754 - обозначение кадастрового номера объектов капитального строительства, сведения о которых внесены в ЕГРН;
- - ось газопровода.



Подпись _____ 25 февраля 2026 г.

Место для отиска печати (при наличии) лица, составившего описание местоположения границ объекта