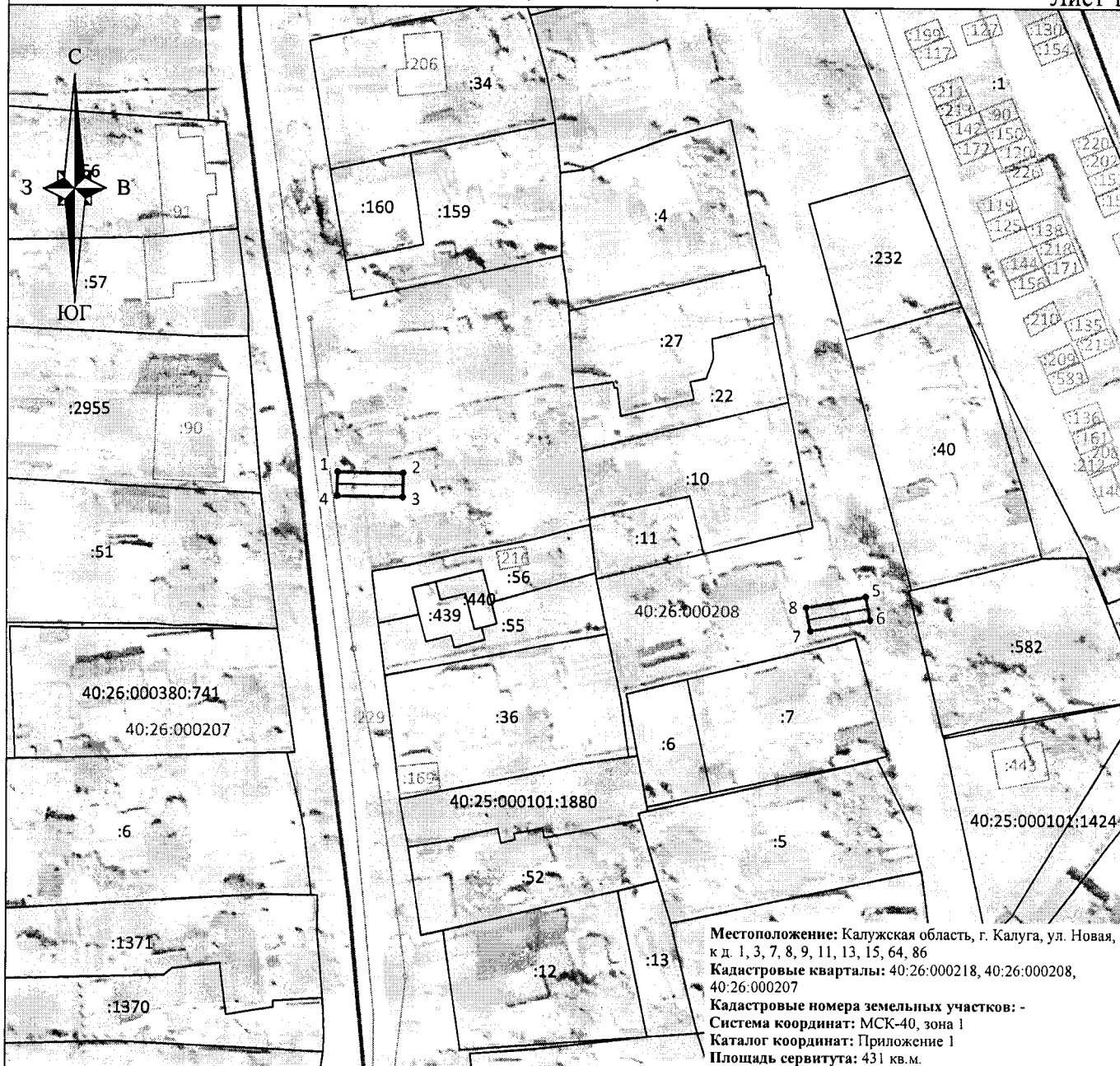


Схема границ размещения публичного сервитута

Объект: "Дворовые газопроводы по ул. Новой г. Калуга"

(наименование объекта)





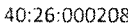





Лист 1



Местоположение: Калужская область, г. Калуга, ул. Новая, кд 1, 3, 7, 8, 9, 11, 13, 15, 64, 86
 Кадастровые кварталы: 40:26:000218, 40:26:000208, 40:26:000207
 Кадастровые номера земельных участков: -
 Система координат: МСК-40, зона I
 Каталог координат: Приложение 1
 Площадь сервитута: 431 кв.м.

Масштаб 1:1000

Условные обозначения:

-  - граница контура публичного сервитута;
-  - характерная точка границы публичного сервитута;
-  - обозначение характерной точки границы публичного сервитута;
-  - границы кадастрового квартала;
-  - номер кадастрового квартала;
-  - граница земельных участков, сведения о которых внесены в ЕГРН;
-  - обозначение кадастрового номера земельных участков, сведения о которых внесены в ЕГРН;
-  - граница объектов капитального строительства, сведения о которых внесены в ЕГРН;
-  - обозначение кадастрового номера объектов капитального строительства, сведения о которых внесены в ЕГРН;
-  - ось газопровода.

Подпись



03" октября 2025 г.

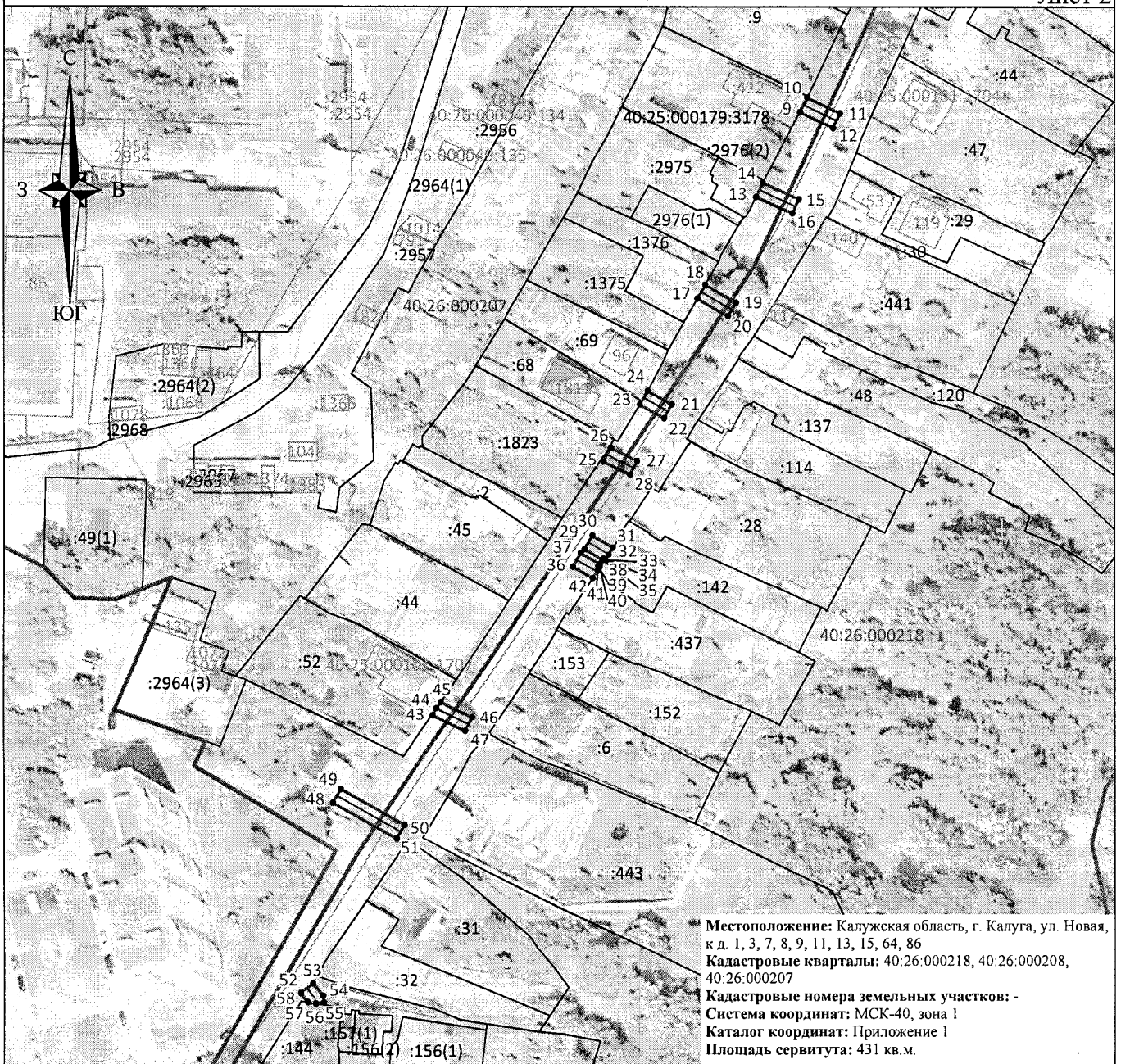
Место для оттиска печати (при наличии) лица, составившего описание местоположения границ объекта

Схема границ размещения публичного сервитута

Объект: "Дворовые газопроводы по ул. Новой г. Калуга"

(наименование объекта)





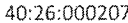





Лист 2



Местоположение: Калужская область, г. Калуга, ул. Новая, к.д. 1, 3, 7, 8, 9, 11, 13, 15, 64, 86
 Кадастровые кварталы: 40:26:000218, 40:26:000208, 40:26:000207
 Кадастровые номера земельных участков: -
 Система координат: МСК-40, зона 1
 Каталог координат: Приложение 1
 Площадь сервитута: 431 кв.м.

Масштаб 1:1500

Условные обозначения:

-  - граница контура публичного сервитута;
-  - характерная точка границы публичного сервитута;
-  - обозначение характерной точки границы публичного сервитута;
-  - границы кадастрового квартала;
-  - номер кадастрового квартала;
-  - граница земельных участков, сведения о которых внесены в ЕГРН;
-  - обозначение кадастрового номера земельных участков, сведения о которых внесены в ЕГРН;
-  - граница объектов капитального строительства, сведения о которых внесены в ЕГРН;
-  - обозначение кадастрового номера объектов капитального строительства, сведения о которых внесены в ЕГРН;
-  - ось газопровода.



Подпись _____
 Место для отиска печати (при наличии) лица, составившего описание местоположения границ объекта