

*Акционерное общество
«Калужское землеустроительное и проектно-изыскательское
предприятие»*

АО «КАЛУГАЗЕМПРЕДПРИЯТИЕ»

**ПРОЕКТ
МЕЖЕВАНИЯ ТЕРРИТОРИИ
для строительства автомобильных дорог общего
пользования и сетей инженерной инфраструктуры
в районе ул.Крымская д.Груздово**

ОСНОВНАЯ ЧАСТЬ

Том 3

Генеральный директор

Главный инженер



С.Б. Подов

О.С. Грицай

2021 г.

*Акционерное общество
«Калужское землеустроительное и проектно-изыскательское
предприятие»*

АО «КАЛУГАЗЕМПРЕДПРИЯТИЕ»

**ПРОЕКТ
МЕЖЕВАНИЯ ТЕРРИТОРИИ
для строительства автомобильных дорог общего
пользования и сетей инженерной инфраструктуры
в районе ул.Крымская д.Груздово**

ОСНОВНАЯ ЧАСТЬ

Том 3

СОДЕРЖАНИЕ

№ п/п	Наименование документа	стр.
1	2	3
1.	Состав проекта	
2.	Пояснительная записка 1. Исходно-разрешительные документы 1.1. Основание для разработки проекта 1.2. Исходные данные и условия 1.3. Нормативно-правовая документация 2. Сведения об образуемых земельных участках	5 5 5 6
3.	Каталог координат поворотных точек границ образуемых земельных участков	11
4.	Сведения о границах территории, применительно к которой осуществляется подготовка проекта межевания	19
5.	Графические материалы 1. Чертеж межевания территории 2. Чертеж межевания территории (этап 2)	23 25

						61-18-2021-ПМТ			
Изм.	Кол.уч	Лист	№ док.	Подпись	Дата	Состав проекта	Стадия	Лист	Листов
Ген.директор	Подов С.Б.						ПП	1	1
Гл. инженер	Грицай О.С.						АО «Калугаземпредприятие»		
Нач. отдела	Игнатова Л.В.								

СОСТАВ ПРОЕКТА

Номер тома	Обозначение	Наименование
1	2	3
1	61-18-2021-ППТ	Проект планировки территории. Основная часть
2	61-18-2021-ППТ	Проект планировки территории. Материалы по обоснованию проекта планировки
3	61-18-2021-ПМТ	Проект межевания территории Основная часть
4	61-18-2021-ПМТ	Проект межевания территории Материалы по обоснованию

						61-18-2021-ПМТ			
Изм.	Кол.уч	Лист	№ док.	Подпись	Дата				
<i>Ген.директор</i>		<i>Подов С.Б.</i>				Состав проекта	Стадия	Лист	Листов
<i>Гл. инженер</i>		<i>Грицай О.С.</i>					ПМТ	1	1
<i>Нач. отдела</i>		<i>Игнатова Л.В.</i>					АО «Калугаземпредприятие»		

ПОЯСНИТЕЛЬНАЯ ЗАПИСКА

1. ИСХОДНО-РАЗРЕШИТЕЛЬНЫЕ ДОКУМЕНТЫ

1.1. ОСНОВАНИЕ ДЛЯ РАЗРАБОТКИ ПРОЕКТА.

Документация по межеванию территории для строительства автомобильных дорог общего пользования и сетей инженерной инфраструктуры в районе ул.Крымская д.Груздово разработана на основании муниципального контракта от 25.08.2021 № 61-18-2021 и технического задания, являющегося приложением к муниципальному контракту.

1.2. ИСХОДНЫЕ ДАННЫЕ И УСЛОВИЯ.

Разработка документации по межеванию территории выполнена в соответствии со следующими исходными данными:

- Генеральным планом городского округа «Город Калуга», утвержденным решением Городской Думы города Калуги от 26.04.2017 № 64 «Об утверждении Генерального плана городского округа «Город Калуга»;

- Правилами землепользования и застройки городского округа «Город Калуга», утвержденными решением Городской Думы города Калуги от 14.12.2011 № 247 «Об утверждении Правил землепользования и застройки городского округа «Город Калуга» (ред. от 08.12.2021 №283);

- сведениями государственного кадастра недвижимости (кадастровые планы территории кадастровых кварталов).

1.3. НОРМАТИВНО-ПРАВОВАЯ ДОКУМЕНТАЦИЯ.

Разработка проекта планировки территории осуществлялась в соответствии с требованиями следующих нормативных документов:

- Градостроительного кодекса РФ от 29.12.2004 № 190-ФЗ;

- Земельного кодекса РФ от 25.10.2001 № 136-ФЗ;

- Федерального закона от 13.07.2015 № 218-ФЗ «О государственной регистрации недвижимости»;

Закона Калужской области от 04.10.2004 № 344-ОЗ «О градостроительной деятельности в Калужской области»;

- СП 42.13330.200. «Градостроительство. Планировка и застройка городских и сельских поселений». Актуализированная редакция СНиП 2.07.01-89*;

- СП 396.1325800.2018. «Свод правил. Улицы и дороги населенных пунктов».

Изм.	Кол.уч.	Лист	№ док.	Подпись	Дата	61-18-2021-ПМТ	Лист
							5

2. СВЕДЕНИЯ ОБ ОБРАЗУЕМЫХ ЗЕМЕЛЬНЫХ УЧАСТКАХ

Образование земельных участков для размещения автомобильной дороги и улично-дорожной сети в районе ул.Крымская д.Груздово осуществляется из земель, находящихся в неразграниченной государственной собственности и в собственности субъекта Российской Федерации «Калужская область», а так же из земельных участков сформированных для строительства объекта «Распределительные газопроводы к дер. М. Каменка – дер. Б. Каменка – дер.Доможирово – дер. Груздово – дер. Починки – дер. Уварово – дер. Матюнино г. Калуга».

Общая площадь образуемых земельных участков составляет 35404 кв.м.

Земельные участки, подлежащие межеванию, расположены на землях населенных пунктов и землях сельскохозяйственного назначения.

Вид разрешенного использования образуемых земельных участков указан в соответствии с проектом планировки территории и в соответствии с классификатором, утвержденным приказом Федеральной службы государственной регистрации, кадастра и картографии от 10 ноября 2020 года N П/0412 «Об утверждении классификатора видов разрешенного использования земельных участков».

Сведения о площади и виде разрешенного использования образуемых земельных участков представлены в таблице 1.

Сведения о площадях образуемых земельных участков, в отношении которых предполагается изъятие для муниципальных нужд, представлены в таблице 2.

Сведения об изменяемых земельных участках представлены в таблице 3.

После завершению строительства объекта «Распределительные газопроводы к дер. М. Каменка – дер. Б. Каменка – дер.Доможирово – дер. Груздово – дер. Починки – дер. Уварово – дер. Матюнино г. Калуга» и регистрации права на объект возможен второй этап образования земельных участков, предполагающий объединение земельных участков. Сведения о площади и виде разрешенного использования образуемых земельных участков на втором этапе представлены в таблице 4.

						61-18-2021-ПМТ	Лист
Изм.	Кол.уч.	Лист	№ док.	Подпись	Дата		6

Площади образуемых земельных участков, вид разрешенного использования образуемых земельных участков

Условный номер образуемого земельного участка	Кадастровый номер исходного земельного участка	Вид права	Местоположение образуемого земельного участка	Площадь образуемого земельного участка, кв. м	Категория земель образуемого земельного участка	Вид разрешенного использования образуемого земельного участка		Код*	Способ образования земельного участка
						Вид разрешенного использования образуемого земельного участка в соответствии с проектом планировки территории	Вид разрешенного использования образуемого земельного участка в соответствии с классификатором*		
1	2	3	4	5	6	7	8	9	10
:ЗУ1	-	неограниченная государственная собственность	Калужская обл., г.Калуга, д.Груздово	13501	земли населенных пунктов	для строительства автомобильных дорог общего пользования и сетей инженерной инфраструктуры	Улично-дорожная сеть	12.0.1	Образование земельного участка из земель
:ЗУ2				2466					
:ЗУ3	-	неограниченная государственная собственность	Калужская обл., г.Калуга, в районе д.Груздово	4449	земли сельскохозяйственного назначения	для строительства автомобильных дорог общего пользования и сетей инженерной инфраструктуры	Размещение автомобильных дорог	7.2.1	Образование земельного участка из земель
:ЗУ4				5476					
:ЗУ5				4271					
:ЗУ6	40:25:000005:177	Собственность Субъект Российской Федерации "Калужская область"	Калужская область, г.Калуга, район д.Доможирово	163	земли сельскохозяйственного назначения	для строительства автомобильных дорог общего пользования и сетей инженерной инфраструктуры	Размещение автомобильных дорог	7.2.1	Раздел с сохранением исходного земельного участка в измененных границах
:ЗУ7				47					
:ЗУ8	40:25:000000:1057	Сведения отсутствуют	Калужская обл., г.Калуга	146	земли сельскохозяйственного назначения	для строительства автомобильных дорог общего пользования и сетей инженерной инфраструктуры	Размещение автомобильных дорог	7.2.1	Раздел с сохранением исходного земельного участка в измененных границах
:ЗУ9				78					
:ЗУ10				8					
:ЗУ11				85					
:ЗУ12	40:25:000000:1047	Сведения отсутствуют	Калужская обл., г.Калуга, д.Груздово	3277	земли населенных пунктов	для строительства автомобильных дорог общего пользования и сетей инженерной инфраструктуры	Улично-дорожная сеть	12.0.1	Раздел с сохранением исходного земельного участка в измененных границах
:ЗУ13	-	неограниченная государственная собственность	Калужская обл., г.Калуга, д.Груздово	1437	земли населенных пунктов	Благоустройство территории	Благоустройство территории	12.0.2	Образование земельного участка из земель
	Всего			35404					

Площади образуемых земельных участков, в отношении которых предполагается изъятие для муниципальных нужд

Условный номер образуемого земельного участка	Кадастровый номер исходного земельного участка	Вид права	Местоположение образуемого земельного участка	Площадь образуемого земельного участка, кв. м	Категория земель образуемого земельного участка	Вид разрешенного использования образуемого земельного участка		Код	Способ образования земельного участка
						Вид разрешенного использования образуемого земельного участка в соответствии с проектом планировки территории	Вид разрешенного использования образуемого земельного участка в соответствии с классификатором*		
1	2	3	4	5	6	7	8	9	10
:3У6	40:25:000005:177	Собственность Субъект Российской Федерации "Калужская область"	Калужская область, г.Калуга, район д.Доможирово	163	земли сельскохозяйственного назначения	для строительства автомобильных дорог общего пользования и сетей инженерной инфраструктуры	Размещение автомобильных дорог	7.2.1	Раздел с сохранением исходного земельного участка в измененных границах
:3У7				47					
				210					

Сведения об изменяемых земельных участках

Кадастровый номер изменяемого земельного участка	Способ преобразования земельного участка	Условный номер образуемого земельного участка	Вид разрешенного использования изменяемого земельного участка в соответствии с видом разрешенного использования исходного земельного участка	Вид разрешенного использования образуемого земельного участка в соответствии с классификатором
2	10	1	7	8
40:25:000005:177	Раздел с сохранением исходного земельного участка в измененных границах	:3У6	под артезианские скважины № 22, 24а VI-го водозаборного узла	Размещение автомобильных дорог (7.2.1)
		:3У7		
40:25:000000:1057	Раздел с сохранением исходного земельного участка в измененных границах	:3У8	не установлен	Размещение автомобильных дорог (7.2.1)
		:3У9		
		:3У10		
		:3У11		
40:25:000000:1047	Раздел с сохранением исходного земельного участка в измененных границах	:3У12	для строительства объекта «Распределительные газопроводы к дер. М. Каменка – дер. Б. Каменка – дер. Доможирово – дер. Груздово – дер. Починки – дер. Уварово – дер. Матюнино г. Калуга»	Улично-дорожная сеть (12.0.1)

Площади образуемых земельных участков, вид разрешенного использования образуемых земельных участков (этап 2)

Условный номер образуемого земельного участка	Местоположение образуемого земельного участка	Площадь образуемого земельного участка, кв. м	Категория земель образуемого земельного участка	Вид разрешенного использования образуемого земельного участка		Код	Способ образования земельного участка
				Вид разрешенного использования образуемого земельного участка в соответствии с проектом планировки территории	Вид разрешенного использования образуемого земельного участка в соответствии с классификатором*		
1	2	3	4	5	6	7	8
ЗУ14	Калужская обл., г.Калуга, д.Груздово	19244	земли населенных пунктов	для строительства автомобильных дорог общего пользования и сетей инженерной инфраструктуры	Улично-дорожная сеть	12.0.1	Образование земельного участка путем объединения земельных участков с условными номерами ЗУ1, ЗУ2, ЗУ12
ЗУ15	Калужская обл., г.Калуга, в районе д.Груздово	10367	земли сельскохозяйственного назначения	для строительства автомобильных дорог общего пользования и сетей инженерной инфраструктуры	Размещение автомобильных дорог	7.2.1	Образование земельного участка путем объединения земельных участков с условными номерами ЗУ3, ЗУ4, ЗУ6, ЗУ7, ЗУ8, ЗУ9, ЗУ10
ЗУ16	Калужская обл., г.Калуга, в районе д.Груздово	4356	земли сельскохозяйственного назначения	для строительства автомобильных дорог общего пользования и сетей инженерной инфраструктуры	Размещение автомобильных дорог	7.2.1	Образование земельного участка путем объединения земельных участков с условными номерами ЗУ5, ЗУ11

3. КАТАЛОГ КООРДИНАТ

Образуемого земельного участка ЗУ1

Площадь земельного участка 13501 кв.м.

№№ точек	X	Y
1	442971,66	1298038,61
2	442992,93	1298082,23
3	442973,95	1298089,34
4	442961,74	1298094,26
5	442930,97	1298129,62
6	442900,22	1298164,89
7	442892,16	1298174,18
8	442861,38	1298209,55
9	442830,64	1298244,82
10	442822,48	1298254,14
11	442791,64	1298289,58
12	442760,96	1298324,78
13	442752,90	1298334,08
14	442722,12	1298369,43
15	442691,33	1298404,78
16	442683,23	1298414,00
17	442652,45	1298449,36
18	442621,71	1298484,63
19	442619,19	1298487,69
20	442614,19	1298480,34
21	442610,60	1298476,36
22	442951,55	1298087,18
23	442947,09	1298083,18
24	442605,95	1298472,56
25	442599,36	1298466,34
26	442599,79	1298465,58
27	442630,70	1298430,24
28	442661,29	1298394,98
29	442669,34	1298385,69
30	442700,12	1298350,34
31	442730,92	1298314,97
32	442739,02	1298305,74
33	442769,74	1298270,46
34	442800,57	1298235,13
35	442808,61	1298225,85
36	442839,26	1298190,62
37	442870,19	1298155,14
38	442878,28	1298145,85
39	442909,05	1298110,51
40	442939,79	1298075,24
41	442947,85	1298065,97
1	442971,66	1298038,61

Образуемого земельного участка ЗУ2

Площадь земельного участка 2466 кв.м.

№.№ точек	X	Y
1	442615,22	1298492,54
2	442582,89	1298531,99
3	442559,94	1298559,72
4	442559,19	1298559,32
5	442534,06	1298545,94
6	442531,45	1298544,54
7	442557,93	1298515,50
8	442566,21	1298520,59
9	442596,19	1298471,82
10	442596,33	1298471,59
11	442609,46	1298484,05
1	442615,22	1298492,54

Образуемого земельного участка ЗУ3

Площадь земельного участка 4449 кв.м.

№.№ точек	X	Y
1	442559,94	1298559,72
2	442642,37	1298626,05
3	442678,19	1298648,94
4	442699,17	1298655,67
5	442701,45	1298655,94
6	442685,97	1298673,69
7	442669,10	1298668,31
8	442629,23	1298644,03
9	442582,77	1298606,62
10	442519,58	1298557,55
11	442531,45	1298544,54
12	442534,06	1298545,94
13	442559,19	1298559,32
1	442559,94	1298559,72

Образуемого земельного участка ЗУ4

Площадь земельного участка 5476 кв.м.

№.№ точек	X	Y
1	442708,67	1298656,80
2	442713,74	1298657,40
3	442730,35	1298657,81
4	442766,98	1298653,28
5	442836,51	1298645,68
6	442838,33	1298645,69
7	442901,96	1298646,47
8	442909,86	1298647,46
9	442921,46	1298649,20
10	442925,88	1298651,68
11	442929,62	1298650,54
12	442949,69	1298655,74
13	442961,23	1298658,28
14	442948,66	1298663,21
15	442944,45	1298664,91
16	442942,72	1298666,52
17	442940,38	1298669,34

18	442937,07	1298673,17
19	442933,15	1298677,99
20	442930,25	1298682,60
21	442917,86	1298677,86
22	442908,64	1298674,58
23	442907,33	1298663,44
24	442875,64	1298666,35
25	442810,78	1298672,31
26	442800,91	1298670,25
27	442775,98	1298674,66
28	442775,19	1298674,72
29	442732,12	1298677,75
30	442711,74	1298678,84
31	442695,08	1298676,60
32	442692,21	1298675,68
1	442708,67	1298656,80

Образуемого земельного участка ЗУ5

Площадь земельного участка 4271 кв.м.

№.№ точек	X	Y
1	442974,91	1298658,11
2	442985,06	1298657,99
3	442998,79	1298655,63
4	443018,40	1298651,89
5	443029,72	1298650,42
6	443084,76	1298652,10
7	443103,68	1298655,08
8	443112,18	1298660,65
9	443119,58	1298670,01
10	443125,93	1298685,09
11	443099,92	1298684,86
12	443099,79	1298682,54
13	443097,86	1298679,38
14	443094,24	1298677,68
15	443088,82	1298676,33
16	443062,42	1298672,84
17	443041,98	1298674,34
18	443014,22	1298678,52
19	442993,90	1298682,92
20	442970,13	1298686,95
21	442957,68	1298687,55
22	442949,06	1298687,10
23	442938,60	1298685,23
24	442936,90	1298684,70
25	442939,50	1298682,01
26	442942,93	1298677,14
27	442948,52	1298672,38
28	442954,92	1298668,61
29	442958,88	1298666,60
30	442964,93	1298664,86
31	442967,50	1298663,74
32	442970,83	1298661,37
1	442974,91	1298658,11

Образуемого земельного участка :ЗУ6

Площадь земельного участка 163 кв.м.

№№ точек	X	Y
1	442908,64	1298674,58
2	442908,51	1298674,54
3	442897,01	1298670,76
4	442875,64	1298666,35
5	442907,33	1298663,44
1	442908,64	1298674,58

Образуемого земельного участка :ЗУ7

Площадь земельного участка 47 кв.м.

№№ точек	X	Y
1	442810,78	1298672,31
2	442801,07	1298672,97
3	442775,98	1298674,66
4	442800,91	1298670,25
1	442810,78	1298672,31

Образуемого земельного участка :ЗУ8

Площадь земельного участка 146 кв.м.

№№ точек	X	Y
1	442701,45	1298655,94
2	442708,67	1298656,80
3	442692,21	1298675,68
4	442685,97	1298673,69
1	442701,45	1298655,94

Образуемого земельного участка :ЗУ9

Площадь земельного участка 78 кв.м.

№№ точек	X	Y
1	442836,51	1298645,68
2	442837,59	1298645,56
3	442865,18	1298644,06
4	442889,80	1298644,94
5	442901,96	1298646,47
6	442838,33	1298645,69
1	442836,51	1298645,68

Образуемого земельного участка :ЗУ10

Площадь земельного участка 8 кв.м.

№№ точек	X	Y
1	442921,46	1298649,20
2	442928,60	1298650,27
3	442929,62	1298650,54
4	442925,88	1298651,68
1	442921,46	1298649,20

Образуемого земельного участка :ЗУ11

Площадь земельного участка 85 кв.м.

№№ точек	X	Y
1	443029,72	1298650,42
2	443041,65	1298648,87
3	443066,35	1298649,20
4	443084,76	1298652,10
1	443029,72	1298650,42

Образуемого земельного участка :ЗУ12

Площадь земельного участка 3277 кв.м.

№№ точек	X	Y
1	442599,36	1298466,34
2	442605,95	1298472,56
3	442947,09	1298083,18
4	442951,55	1298087,18
5	442610,60	1298476,36
6	442614,19	1298480,34
7	442619,19	1298487,69
8	442615,22	1298492,54
9	442609,46	1298484,05
10	442596,33	1298471,59
1	442599,36	1298466,34

Образуемого земельного участка ЗУ13

Площадь земельного участка 1437 кв.м.

№№ точек	X	Y
1	442912,96	1298369,46
2	442899,88	1298383,68
3	442867,62	1298355,40
4	442893,98	1298325,05
5	442904,44	1298333,77
1	442912,96	1298369,46

КАТАЛОГ КООРДИНАТ (этап 2)

Образуемого земельного участка ЗУ14

Площадь земельного участка 19244 кв.м.

№.№ точек	X	Y
1	442971.66	1298038.61
2	442992.93	1298082.23
3	442973.95	1298089.34
4	442961.74	1298094.26
5	442930.97	1298129.62
6	442900.22	1298164.89
7	442892.16	1298174.18
8	442861.38	1298209.55
9	442830.64	1298244.82
10	442822.48	1298254.14
11	442791.64	1298289.58
12	442760.96	1298324.78
13	442752.9	1298334.08
14	442722.12	1298369.43
15	442691.33	1298404.78
16	442683.23	1298414
17	442652.45	1298449.36
18	442621.71	1298484.63
19	442619.19	1298487.69
20	442615.22	1298492.54
21	442582.89	1298531.99
22	442559.94	1298559.72
23	442559.19	1298559.32
24	442534.06	1298545.94
25	442531.45	1298544.54
26	442557.93	1298515.5
27	442566.21	1298520.59
28	442596.19	1298471.82
29	442596.33	1298471.59
30	442599.36	1298466.34
31	442599.79	1298465.58
32	442630.7	1298430.24
33	442661.29	1298394.98
34	442669.34	1298385.69
35	442700.12	1298350.34
36	442730.92	1298314.97
37	442739.02	1298305.74
38	442769.74	1298270.46
39	442800.57	1298235.13
40	442808.61	1298225.85
41	442839.26	1298190.62
42	442870.19	1298155.14
43	442878.28	1298145.85
44	442909.05	1298110.51
45	442939.79	1298075.24
46	442947.85	1298065.97

Образуемого земельного участка ЗУ15

Площадь земельного участка 10367 кв.м.

№№ точек	X	Y
1	442559.94	1298559.72
2	442642.37	1298626.05
3	442678.19	1298648.94
4	442699.17	1298655.67
5	442701.45	1298655.94
6	442708.67	1298656.8
7	442713.74	1298657.4
8	442730.35	1298657.81
9	442766.98	1298653.28
10	442836.51	1298645.68
11	442837.59	1298645.56
12	442865.18	1298644.06
13	442889.8	1298644.94
14	442901.96	1298646.47
15	442909.86	1298647.46
16	442921.46	1298649.2
17	442928.60	1298650.27
18	442929.62	1298650.54
19	442949.69	1298655.74
20	442961.23	1298658.28
21	442948.66	1298663.21
22	442944.45	1298664.91
23	442942.72	1298666.52
24	442940.38	1298669.34
25	442937.07	1298673.17
26	442933.15	1298677.99
27	442930.25	1298682.6
28	442917.86	1298677.86
29	442908.64	1298674.58
30	442908.51	1298674.54
31	442897.01	1298670.76
32	442875.64	1298666.35
33	442810.78	1298672.31
34	442801.07	1298672.97
35	442775.98	1298674.66
36	442775.19	1298674.72
37	442732.12	1298677.75
38	442711.74	1298678.84
39	442695.08	1298676.6
40	442692.21	1298675.68
41	442685.97	1298673.69
42	442669.1	1298668.31
43	442629.23	1298644.03
44	442582.77	1298606.62
45	442519.58	1298557.55
46	442531.45	1298544.54
47	442534.06	1298545.94
48	442559.19	1298559.32

Образуемого земельного участка ЗУ16

Площадь земельного участка 4356 кв.м.

№№ точек	X	Y
1	442974.91	1298658.11
2	442985.06	1298657.99
3	442998.79	1298655.63
4	443018.4	1298651.89
5	443029.72	1298650.42
6	443041.65	1298648.87
7	443066.35	1298649.2
8	443084.76	1298652.1
9	443103.68	1298655.08
10	443112.18	1298660.65
11	443119.58	1298670.01
12	443125.93	1298685.09
13	443099.92	1298684.86
14	443099.79	1298682.54
15	443097.86	1298679.38
16	443094.24	1298677.68
17	443088.82	1298676.33
18	443062.42	1298672.84
19	443041.98	1298674.34
20	443014.22	1298678.52
21	442993.9	1298682.92
22	442970.13	1298686.95
23	442957.68	1298687.55
24	442949.06	1298687.1
25	442938.6	1298685.23
26	442936.9	1298684.7
27	442939.5	1298682.01
28	442942.93	1298677.14
29	442948.52	1298672.38
30	442954.92	1298668.61
31	442958.88	1298666.6
32	442964.93	1298664.86
33	442967.5	1298663.74
34	442970.83	1298661.37

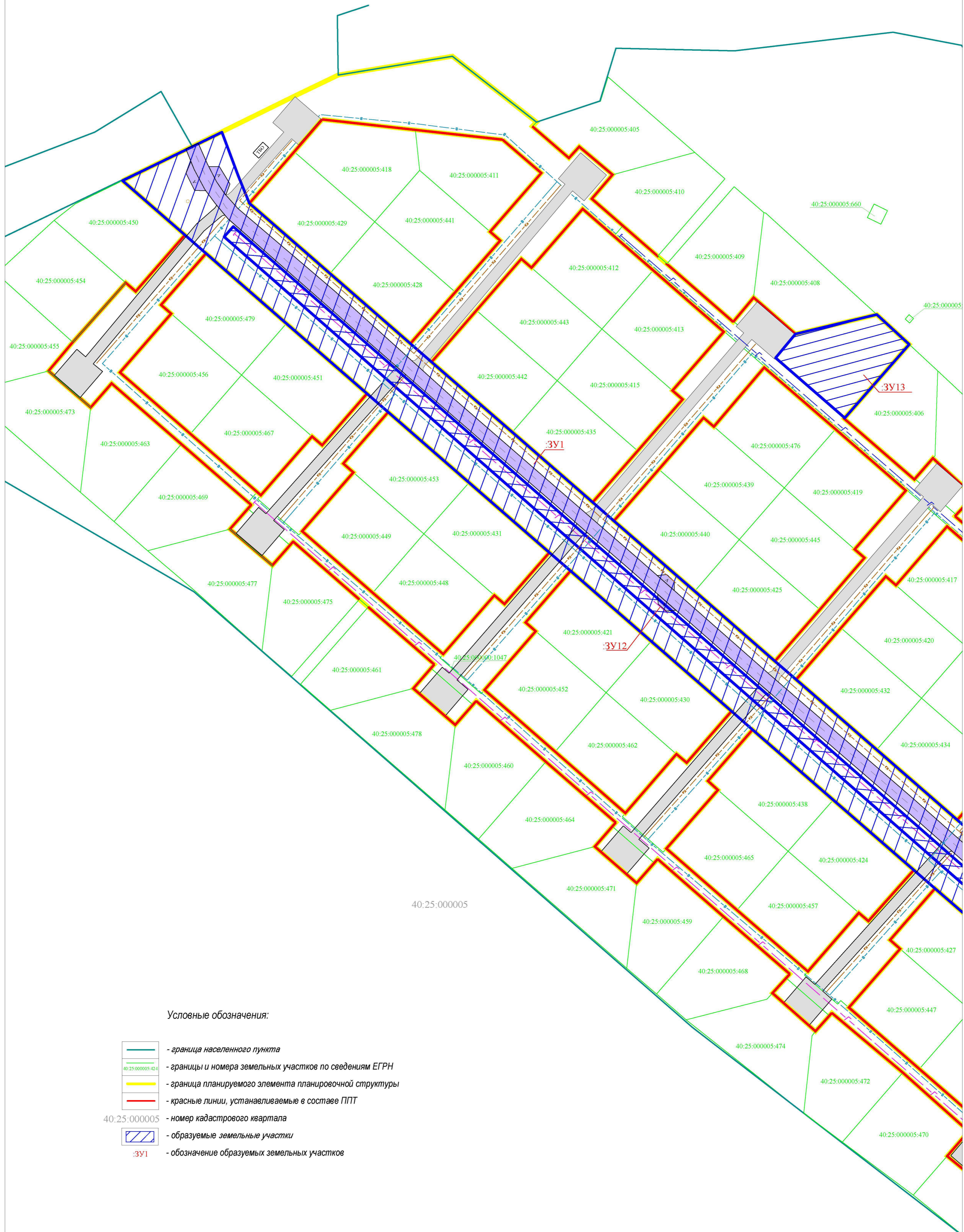
**4. Сведения о границах территории,
применительно к которой осуществляется
подготовка проекта межевания**

№№ точек	X	Y
1	442908,51	1298674,54
2	442897,01	1298670,76
3	442875,64	1298666,35
4	442810,78	1298672,31
5	442801,07	1298672,97
6	442775,98	1298674,66
7	442775,19	1298674,72
8	442732,12	1298677,75
9	442711,74	1298678,84
10	442695,08	1298676,60
11	442692,21	1298675,68
12	442685,97	1298673,69
13	442669,10	1298668,31
14	442629,23	1298644,03
15	442582,77	1298606,62
16	442519,58	1298557,55
17	442531,45	1298544,54
18	442557,93	1298515,50
19	442566,21	1298520,59
20	442596,19	1298471,82
21	442596,33	1298471,59
22	442599,36	1298466,34
23	442599,79	1298465,58
24	442630,70	1298430,24
25	442661,29	1298394,98
26	442669,34	1298385,69
27	442700,12	1298350,34
28	442730,92	1298314,97
29	442739,02	1298305,74
30	442769,74	1298270,46
31	442800,57	1298235,13
32	442808,61	1298225,85
33	442839,26	1298190,62
34	442870,19	1298155,14
35	442878,28	1298145,85
36	442909,05	1298110,51
37	442939,79	1298075,24
38	442947,85	1298065,97
39	442971,66	1298038,61
40	442992,93	1298082,23
41	442973,95	1298089,34
42	442961,74	1298094,26
43	442930,97	1298129,62
44	442900,22	1298164,89
45	442892,16	1298174,18
46	442861,38	1298209,55
47	442830,64	1298244,82
48	442822,48	1298254,14
49	442791,64	1298289,58
50	442760,96	1298324,78
51	442752,90	1298334,08
52	442722,12	1298369,43
53	442691,33	1298404,78
54	442683,23	1298414,00
55	442652,45	1298449,36

№№ точек	X	Y
56	442621,71	1298484,63
57	442619,19	1298487,69
58	442615,22	1298492,54
59	442582,89	1298531,99
60	442559,94	1298559,72
61	442642,37	1298626,05
62	442678,19	1298648,94
63	442699,17	1298655,67
64	442701,45	1298655,94
65	442708,67	1298656,80
66	442713,74	1298657,40
67	442730,35	1298657,81
68	442766,98	1298653,28
69	442836,51	1298645,68
70	442837,59	1298645,56
71	442865,18	1298644,06
72	442889,80	1298644,94
73	442901,96	1298646,47
74	442909,86	1298647,46
75	442921,46	1298649,20
76	442928,60	1298650,27
77	442929,62	1298650,54
78	442949,69	1298655,74
79	442961,23	1298658,28
80	442948,66	1298663,21
81	442944,45	1298664,91
82	442942,72	1298666,52
83	442940,38	1298669,34
84	442937,07	1298673,17
85	442933,15	1298677,99
86	442930,25	1298682,60
87	442917,86	1298677,86
88	442908,64	1298674,58
1	442908,51	1298674,54
89	442974,91	1298658,11
90	442985,06	1298657,99
91	442998,79	1298655,63
92	443018,40	1298651,89
93	443029,72	1298650,42
94	443041,65	1298648,87
95	443066,35	1298649,20
96	443084,76	1298652,10
97	443103,68	1298655,08
98	443112,18	1298660,65
99	443119,58	1298670,01
100	443125,93	1298685,09
101	443099,92	1298684,86
102	443099,79	1298682,54
103	443097,86	1298679,38
104	443094,24	1298677,68
105	443088,82	1298676,33
106	443062,42	1298672,84
107	443041,98	1298674,34
108	443014,22	1298678,52
109	442993,90	1298682,92

№№ точек	X	Y
110	442970,13	1298686,95
111	442957,68	1298687,55
112	442949,06	1298687,10
113	442938,60	1298685,23
114	442936,90	1298684,70
115	442939,50	1298682,01
116	442942,93	1298677,14
117	442948,52	1298672,38
118	442954,92	1298668,61
119	442958,88	1298666,60
120	442964,93	1298664,86
121	442967,50	1298663,74
122	442970,83	1298661,37
89	442974,91	1298658,11

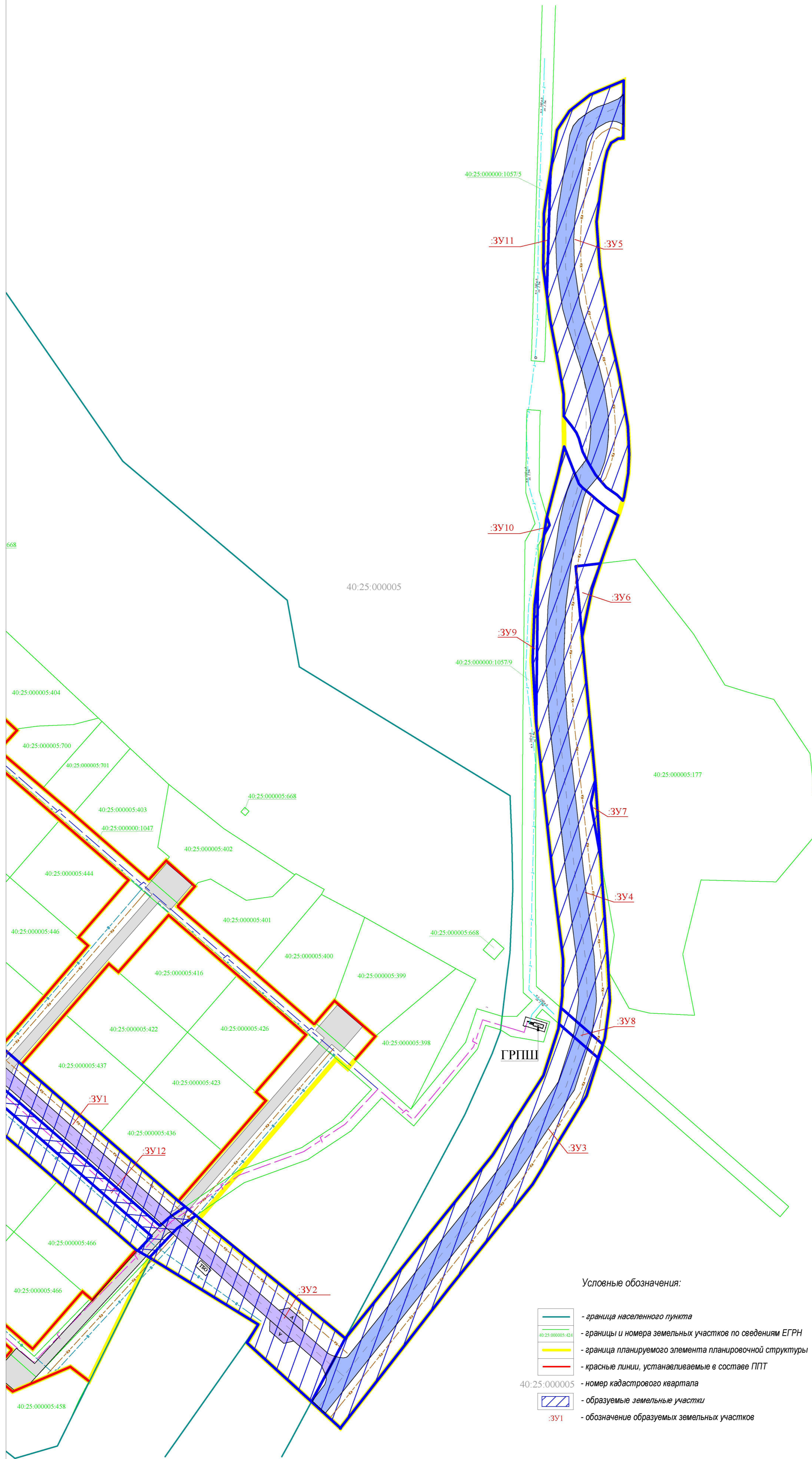
Графические материалы



Условные обозначения:

- граница населенного пункта
- границы и номера земельных участков по сведениям ЕГРН
- граница планируемого элемента планировочной структуры
- красные линии, устанавливаемые в составе ППТ
- 40:25:000005 - номер кадастрового квартала
- образуемые земельные участки
- ЗУ1 - обозначение образуемых земельных участков

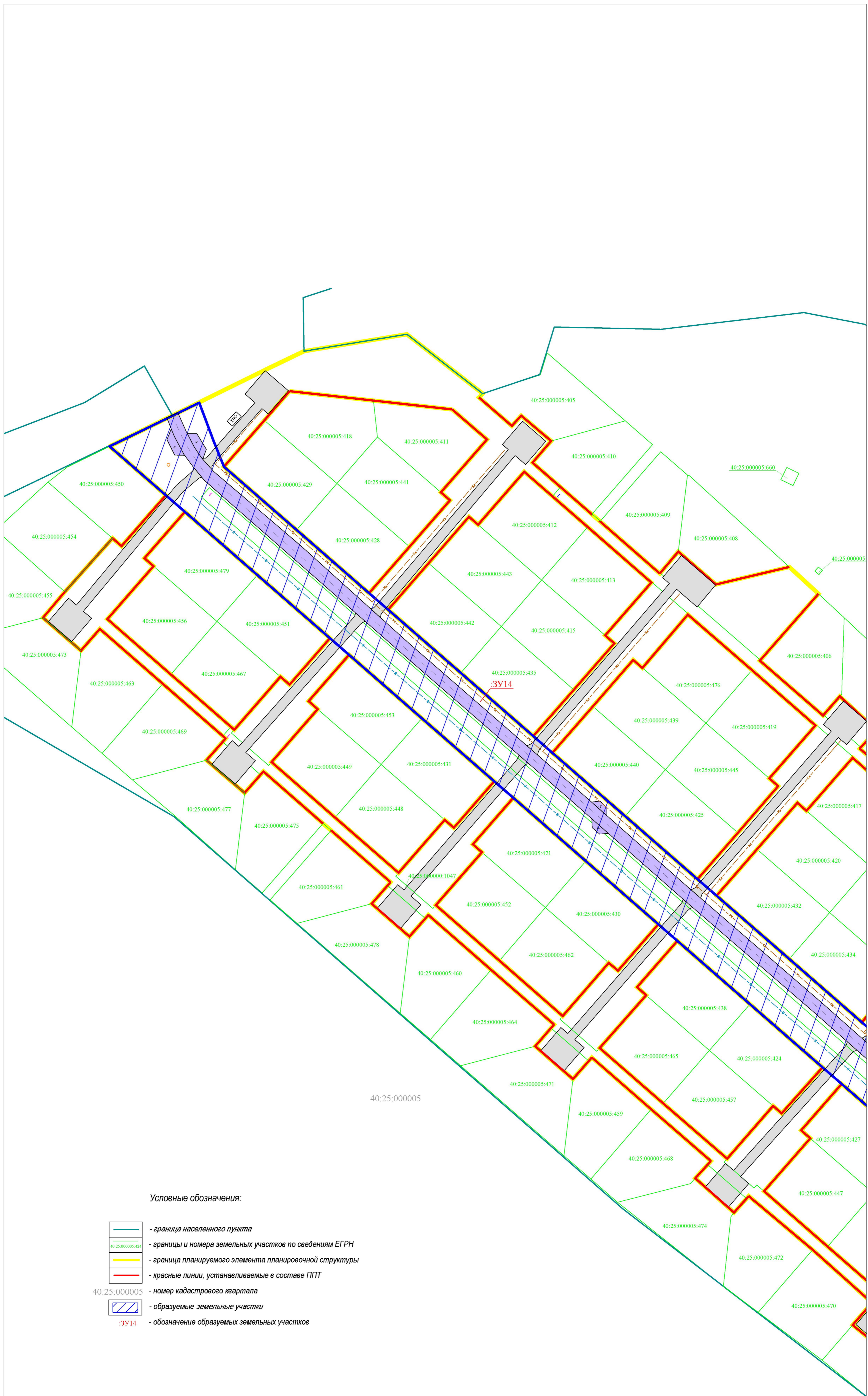
						61-18-2021-ППТ			
						Документация по планировке территории объекта: "Строительство автомобильных дорог общего пользования и сетей инженерной инфраструктуры в районе ул. Крымская д. Груздово"			
Изм.	Колоч.	Лист	Мод.	Подпись	Дата	Проект межевания территории	Стadia	Лист	Листов
						Основная часть	ПМТ	1	2
						Чертеж межевания территории М 1:1000	АО "Калужское землеустроительное и проектно-изыскательское предприятие"		



Условные обозначения:

- - граница населенного пункта
- 40:25:000005:624 - границы и номера земельных участков по сведениям ЕГРН
- - граница планируемого элемента планировочной структуры
- - красные линии, устанавливаемые в составе ППТ
- 40:25:000005 - номер кадастрового квартала
- образуемые земельные участки
- 3У1 - обозначение образуемых земельных участков

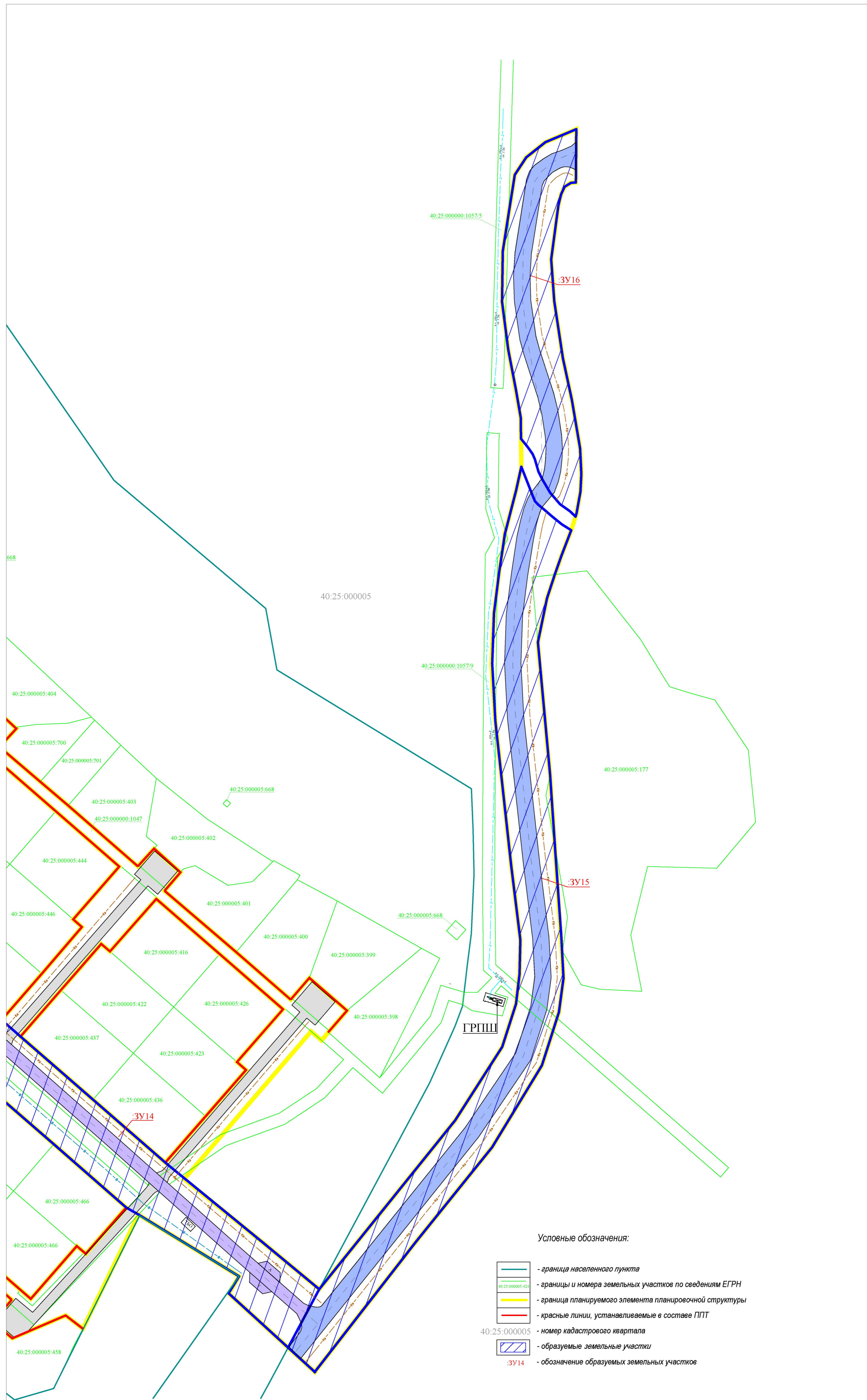
						61-18-2021-ППТ			
						Документация по планировке территории объекта: "Строительство автомобильных дорог общего пользования и сетей инженерной инфраструктуры в районе ул. Крымская д. Груздово"			
Изм.	Кол.	Лист	Мод.	Подпись	Дата	Проект межевания территории Основная часть	Стадия	Лист	Листов
							ПМТ	2	2
						Чертеж межевания территории М 1:1000	АО "Калужское землеустроительное и проектно-изыскательское предприятие"		










Условные обозначения:

- граница населенного пункта
- границы и номера земельных участков по сведениям ЕГРН
- граница планируемого элемента планировочной структуры
- красные линии, устанавливаемые в составе ППТ
- 40:25:000005 - номер кадастрового квартала
- образуемые земельные участки
- ЗУ14 - обозначение образуемых земельных участков

61-18-2021-ППТ					
Документация по планировке территории объекта: "Строительство автомобильных дорог общего пользования и сетей инженерной инфраструктуры в районе ул. Крымская д. Груздово"					
Изм.	Колоч.	Лист	Эджок.	Полишь	Дата
Ген. директор Гл. инженер			Подов С.Б. Гришай О.С.		
Проект межевания территории Основная часть				Стадия ПМТ	Лист 1
				Листов 2	
Чертеж межевания территории (этап 2) М 1:1000				АО "Калужское землеустроительное и проектно-изыскательское предприятие"	



Условные обозначения:

-  - граница населенного пункта
-  - границы и номера земельных участков по сведениям ЕГРН
-  - граница планируемого элемента планировочной структуры
-  - красные линии, устанавливаемые в составе ППТ
-  40:25:000005 - номер кадастрового квартала
-  - образуемые земельные участки
-  :ЗУ14 - обозначение образуемых земельных участков

						61-18-2021-ППТ				
						Документация по планировке территории объекта: "Строительство автомобильных дорог общего пользования и сетей инженерной инфраструктуры в районе ул. Крымская д. Груздово"				
Изм.	Колоч.	Лист	Эджок.	Полпись	Дата	Проект межевания территории		Стадия	Лист	Листов
						Основная часть		ПМТ	2	2
						Чертеж межевания территории (этап 2) М 1:1000		АО "Калужское землеустроительное и проектно-изыскательское предприятие"		