

Схема границ размещения публичного сервитута
Объект: "Дворовые газопроводы по ул. Степана Разина г. Калуга"
 (наименование объекта)



Местоположение: Калужская обл., г. Калуга, ул. Степана Разина
 Кадастровые кварталы: 40:26:000356, 40:26:000364
 Кадастровые номера земельных участков: 40:26:000356:1754
 Система координат: МСК-40, зона 1
 Каталог координат: Приложение 1
 Площадь сервитута: 328 кв.м.

Масштаб 1:1000

Лист 1

Условные обозначения:

- граница контура публичного сервитута;
- характеристическая точка границы публичного сервитута;
- 1 обозначение характеристической точки границы публичного сервитута;
- границы кадастрового квартала;
- 40:26:000014 номер кадастрового квартала;
- граница земельных участков, сведения о которых внесены в ЕФРН;
- 40:26000014:92 обозначение кадастрового номера земельных участков, сведения о которых внесены в ЕФРН;
- граница объектов капитального строительства, сведения о которых внесены в ЕФРН;
- 40:28:000000:258 обозначение кадастрового номера объектов капитального строительства, сведения о которых внесены в ЕФРН;
- ось газопровода.



Подпись _____

"24" июля 2025 г.

Место для блока печати (при наличии) лица, составившего описание местоположения границ объекта

Схема границ размещения публичного сервитута
Объект: "Дворовые газопроводы по ул. Степана Разина г. Калуга"
 (наименование объекта)





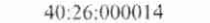







Местоположение: Калужская обл., г. Калуга, ул. Степана Разина
 Кадастровые кварталы: 40:26:000356, 40:26:000364
 Кадастровые номера земельных участков: 40:26:000356:1754
 Система координат: МСК-40, зона 1
 Каталог координат: Приложение 1
 Площадь сервитута: 328 кв.м.

Масштаб 1:1000

Лист 2

Условные обозначения:

-  - граница контура публичного сервитута;
-  - характерная точка границы публичного сервитута;
-  - обозначение характерной точки границы публичного сервитута;
-  - границы кадастрового квартала;
-  - номер кадастрового квартала;
-  - граница земельных участков, сведения о которых внесены в ЕГРН;
-  - обозначение кадастрового номера земельных участков, сведения о которых внесены в ЕГРН;
-  - граница объектов капитального строительства, сведения о которых внесены в ЕГРН;
-  - обозначение кадастрового номера объектов капитального строительства, сведения о которых внесены в ЕГРН;
-  - ось газопровода.



Подпись _____ "24" июля 2025 г.
 Место для подписи (или печати) лица, составившего описание местоположения границ объекта

Схема границ размещения публичного сервитута
Объект: "Дворовые газопроводы по ул. Степана Разина г. Калуга"
(наименование объекта)













Местоположение: Калужская обл., г. Калуга, ул. Степана Разина
Кадастровые кварталы: 40:26:000356, 40:26:000364
Кадастровые номера земельных участков: 40:26:000356:1754
Система координат: МСК-40, зона 1
Каталог координат: Приложение 1
Площадь сервитута: 328 кв.м.

Масштаб 1:1000

Лист 3

Условные обозначения:

-  - граница контура публичного сервитута;
-  - характерная точка границы публичного сервитута;
-  - обозначение характерной точки границы публичного сервитута;
-  - границы кадастрового квартала;
-  - номер кадастрового квартала;
-  - граница земельных участков, сведения о которых внесены в ЕГРН;
-  - обозначение кадастрового номера земельных участков, сведения о которых внесены в ЕГРН;
-  - граница объектов капитального строительства, сведения о которых внесены в ЕГРН;
-  - обозначение кадастрового номера объектов капитального строительства, сведения о которых внесены в ЕГРН;
-  - ось газопровода.



Подпись _____ "24" июля 2025 г.
Место (на блокноте, ленте или наличии) лица, составившего описание
местоположения границ объекта