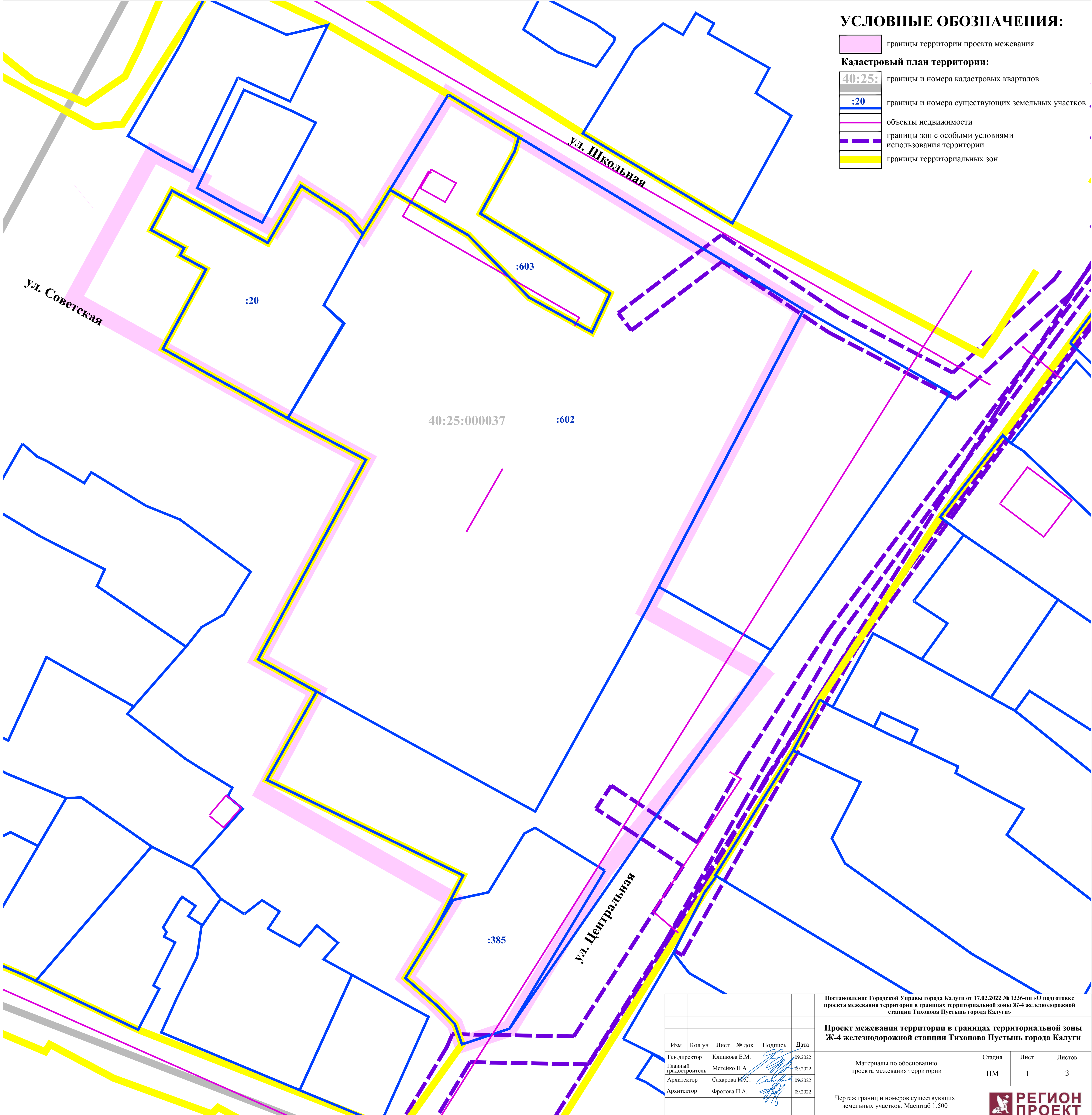


УСЛОВНЫЕ ОБОЗНАЧЕНИЯ:

- границы территории проекта межевания
- Кадастровый план территории:**
- 40:25:** границы и номера кадастровых кварталов
- :20** границы и номера существующих земельных участков
- объекты недвижимости
- границы зон с особыми условиями использования территории
- границы территориальных зон



Изм.	Кол.уч.	Лист	№ док	Подпись	Дата
				<i>[Signature]</i>	09.2022
				<i>[Signature]</i>	09.2022
				<i>[Signature]</i>	09.2022
				<i>[Signature]</i>	09.2022

Постановление Городской Управы города Калуги от 17.02.2022 № 1336-ли «О подготовке проекта межевания территории в границах территориальной зоны Ж-4 железнодорожной станции Тихонова Пустынь города Калуги»

Проект межевания территории в границах территориальной зоны Ж-4 железнодорожной станции Тихонова Пустынь города Калуги

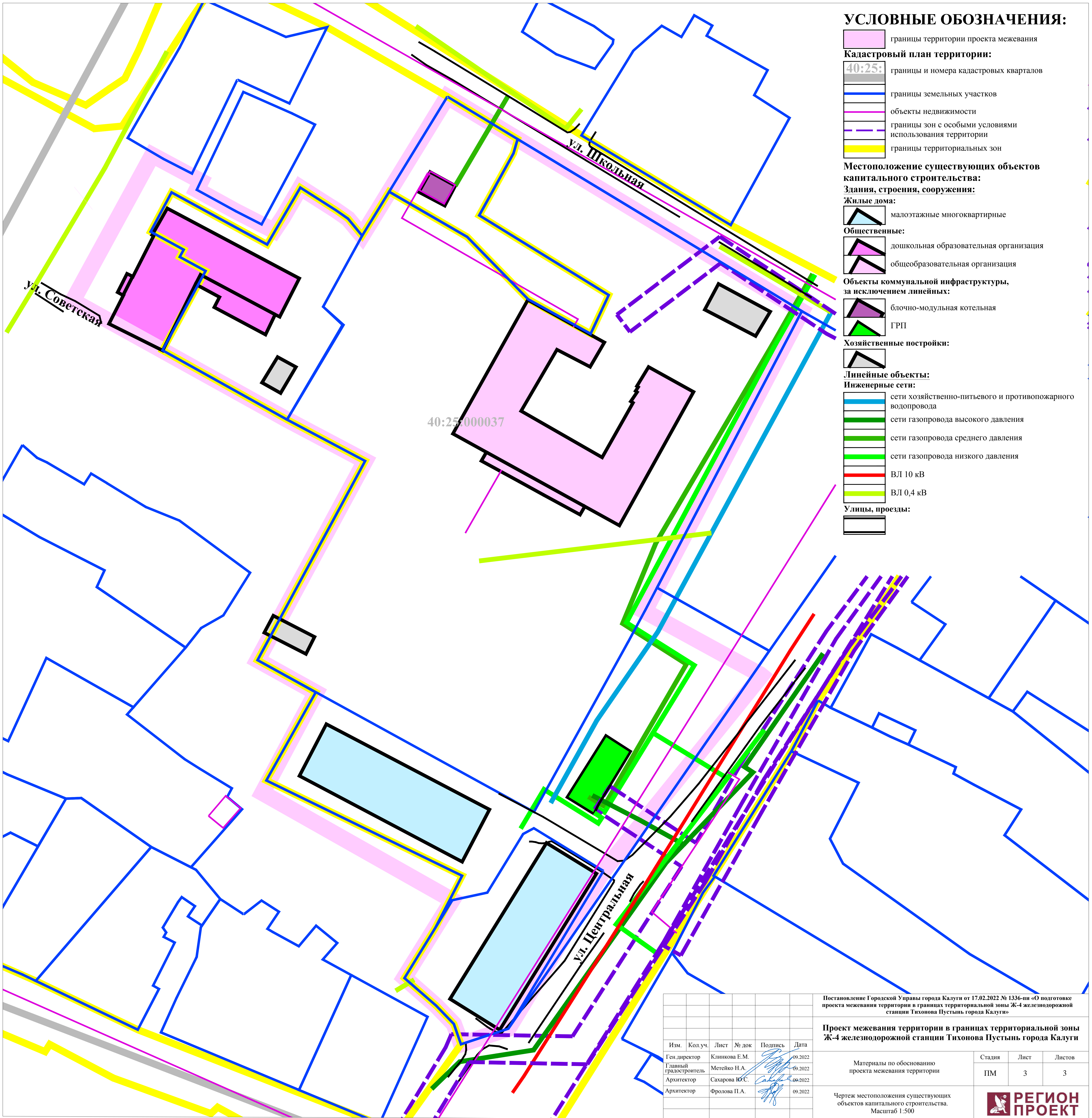
Материалы по обоснованию проекта межевания территории	Стадия	Лист	Листов
	ПМ	1	3

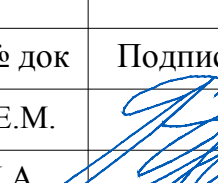


Чертеж границ и номеров существующих земельных участков. Масштаб 1:500



УСЛОВНЫЕ ОБОЗНАЧЕНИЯ:

-  границы территории проекта межевания
- Кадастровый план территории:**
-  40:25:000037 границы и номера кадастровых кварталов
-  границы земельных участков
-  объекты недвижимости
-  границы зон с особыми условиями использования территории
-  границы территориальных зон
- Местоположение существующих объектов капитального строительства:**
- Здания, строения, сооружения:**
- Жилые дома:**
-  малоэтажные многоквартирные
- Общественные:**
-  дошкольная образовательная организация
-  общеобразовательная организация
- Объекты коммунальной инфраструктуры, за исключением линейных:**
-  блочно-модульная котельная
-  ГРП
- Хозяйственные постройки:**
- 
- Линейные объекты:**
- Инженерные сети:**
-  сети хозяйственно-питьевого и противопожарного водопровода
-  сети газопровода высокого давления
-  сети газопровода среднего давления
-  сети газопровода низкого давления
-  ВЛ 10 кВ
-  ВЛ 0,4 кВ
- Улицы, проезды:**
- 



Изм.	Кол.уч.	Лист	№ док.	Подпись	Дата
					09.2022
					09.2022
					09.2022
					09.2022

Постановление Городской Управы города Калуги от 17.02.2022 № 1336-ли «О подготовке проекта межевания территории в границах территориальной зоны Ж-4 железнодорожной станции Тихонова Пустынь города Калуги»

Проект межевания территории в границах территориальной зоны Ж-4 железнодорожной станции Тихонова Пустынь города Калуги

Материалы по обоснованию проекта межевания территории	Стадия	Лист	Листов
	ПМ	3	3

Чертеж местоположения существующих объектов капитального строительства.
Масштаб 1:500

