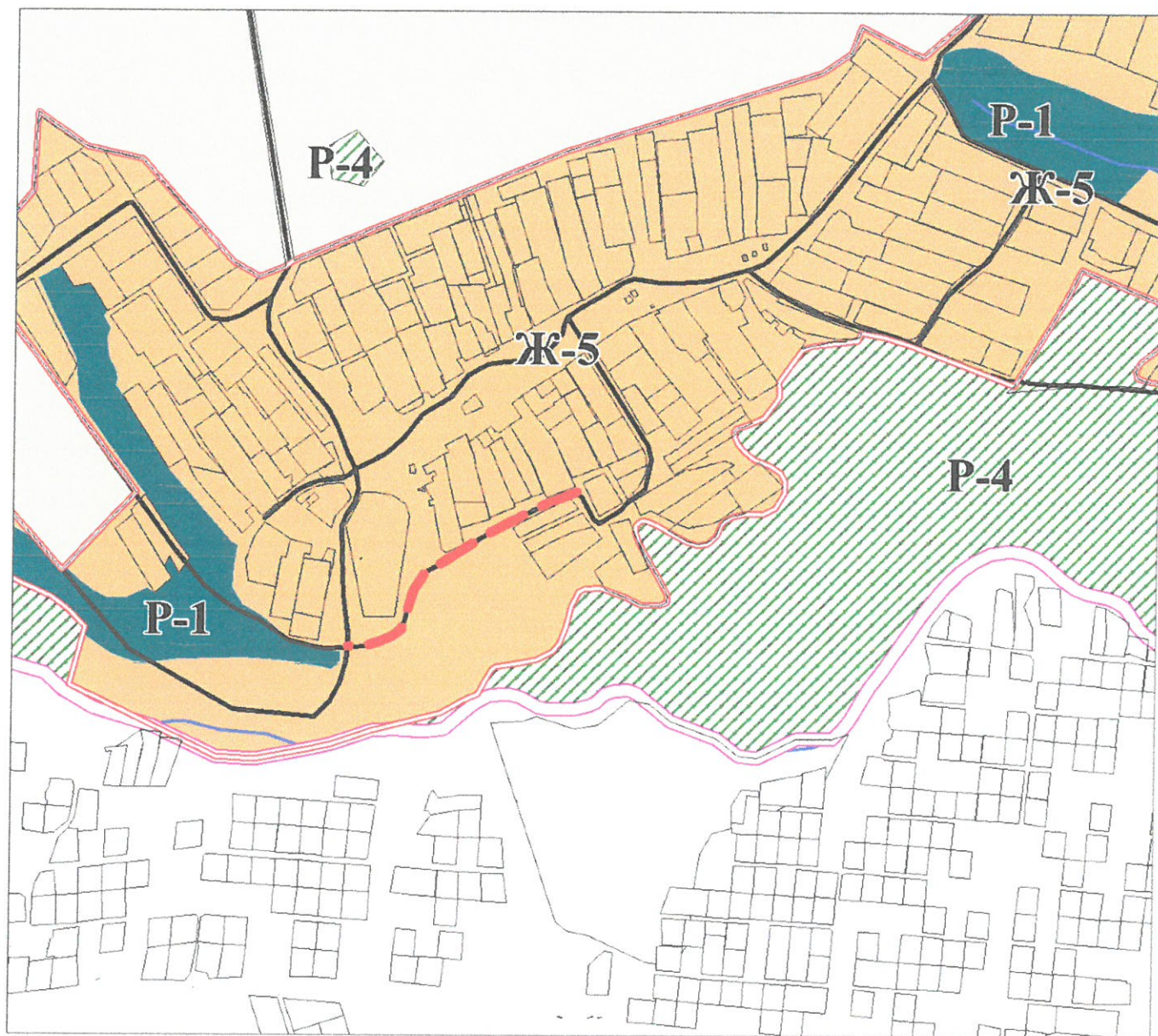


Фрагмент карты градостроительного зонирования
Правил землепользования и застройки городского округа "Город Калуга"

(г Калуга, д Георгиевское, д 12, пом 2)



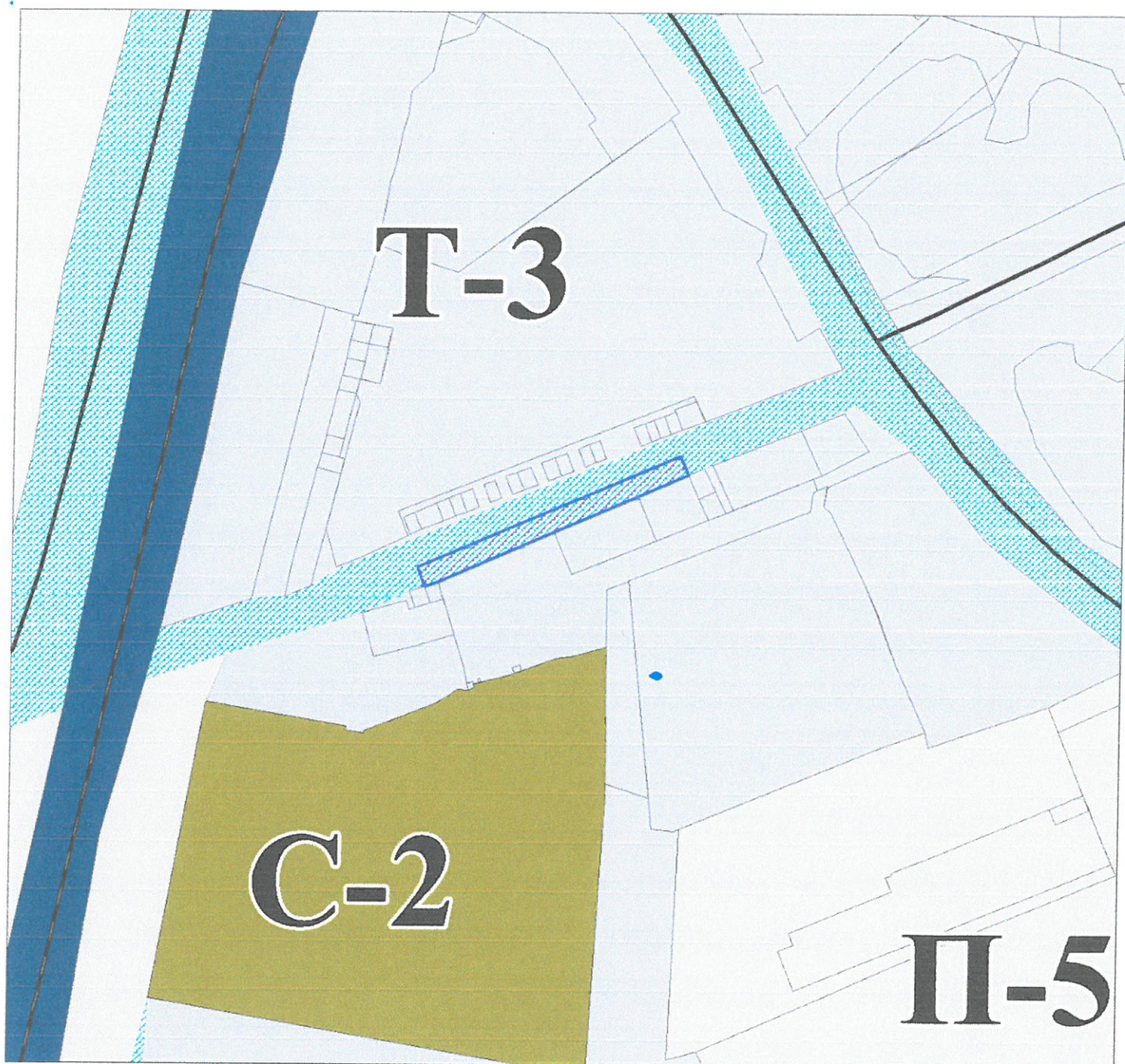
— — — — — Дорога, планируемая к исключению

— — — — — Существующие дороги, улицы, проезды


Ж-5 Зона застройки индивидуальными жилыми домами

Фрагмент карты градостроительного зонирования
Правил землепользования и застройки городского округа
"Город Калуга"

(г. Калуга, ул. Зерновая, д. 30А)



Планируемая зона размещения объектов
транспортной и инженерной инфраструктуры (Т-3)



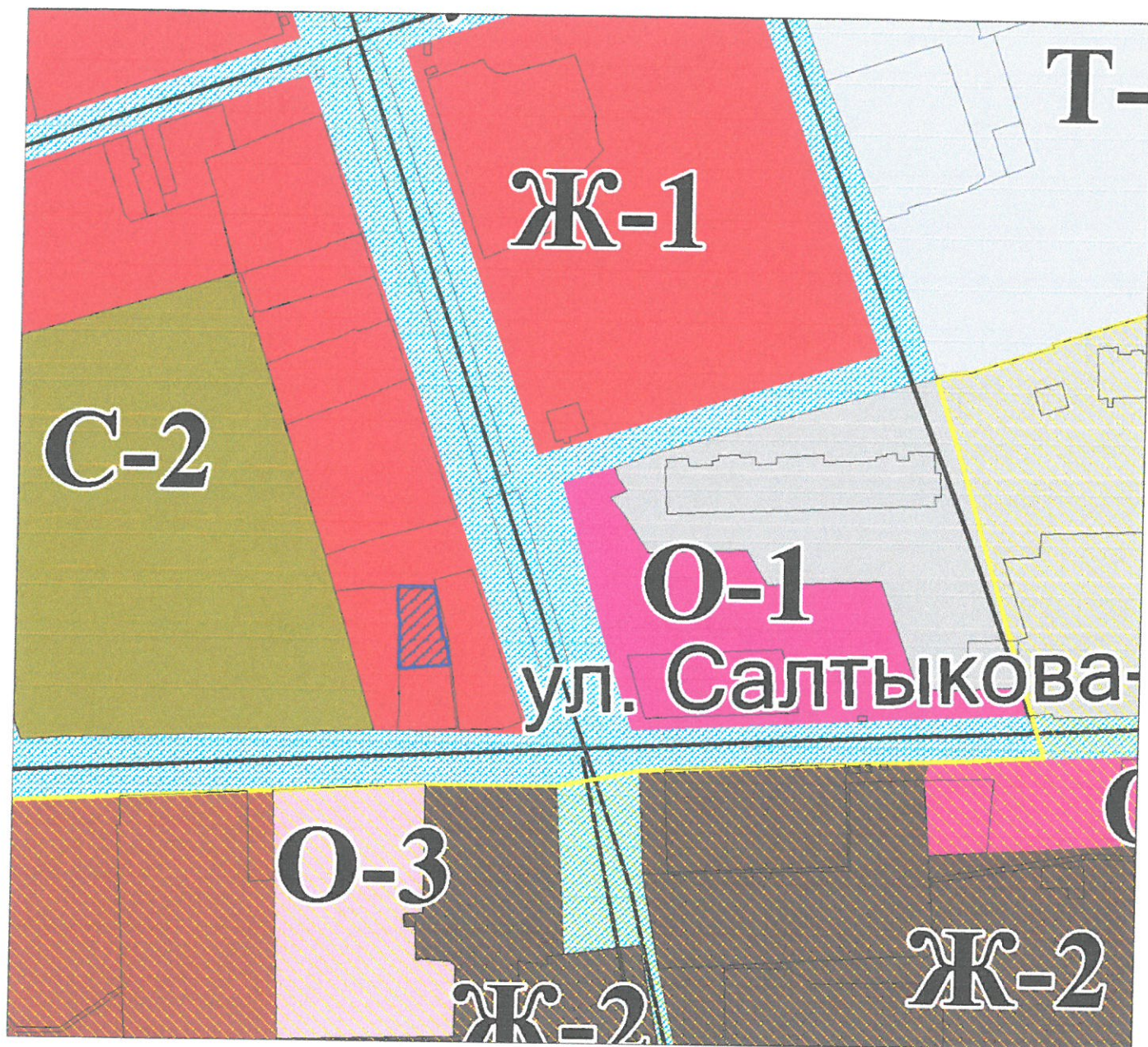
Т-3 Зона размещения объектов транспортной и
инженерной инфраструктуры




Использование территории улично-дорожной сети.

Фрагмент карты градостроительного зонирования
Правил землепользования и застройки городского округа
"Город Калуга"

(г. Калуга, ул. Салтыкова-Щедрина, д. 103)




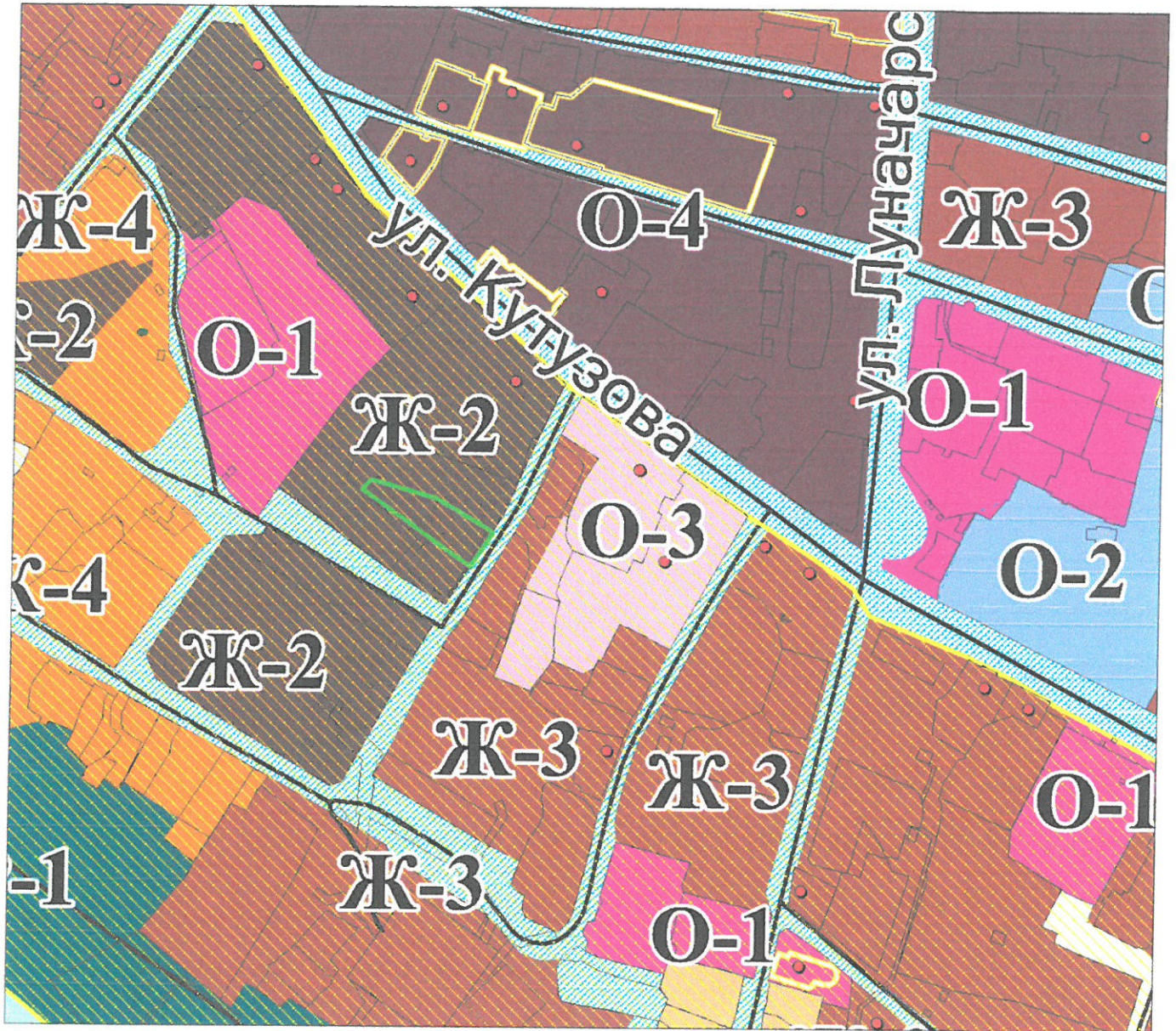
Планируемая зона жилой застройки смешанной этажности (Ж-3)



Ж-1 Зона застройки многоэтажными многоквартирными домами

Фрагмент карты градостроительного зонирования
Правил землепользования и застройки городского округа
"Город Калуга"

(г. Калуга, ул. Детей коммунаров, д. 8)



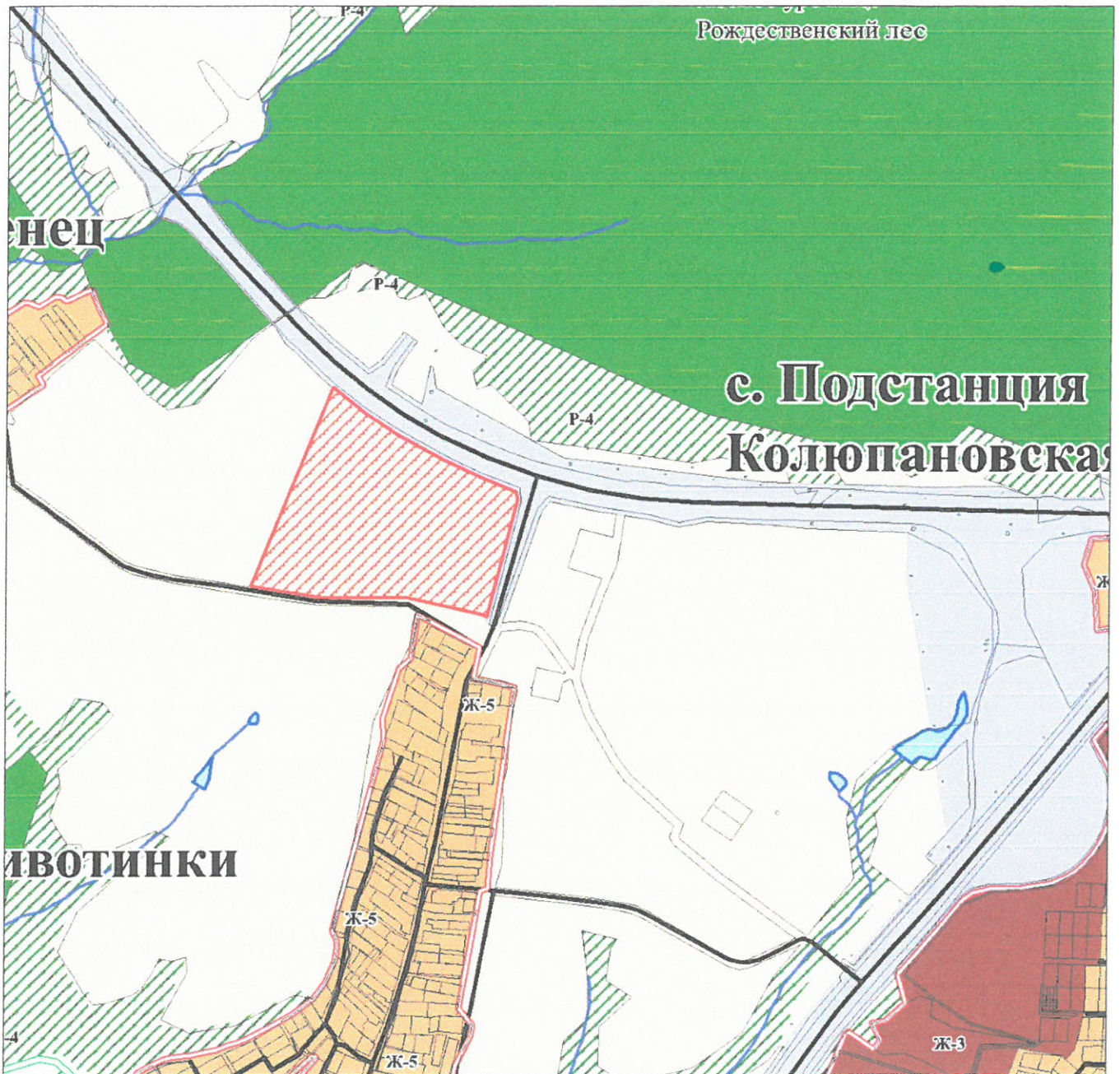
Планируемая зона жилой застройки смешанной этажности (Ж-3)

Ж-2 Зона застройки среднеэтажными жилыми домами

Комплексное развитие территорий

Фрагмент карты градостроительного зонирования
Правил землепользования и застройки городского округа "Город Калуга"

(г. Калуга, район д. Животинки, д. Колюпаново, д. Андреевское, д. Пучково)



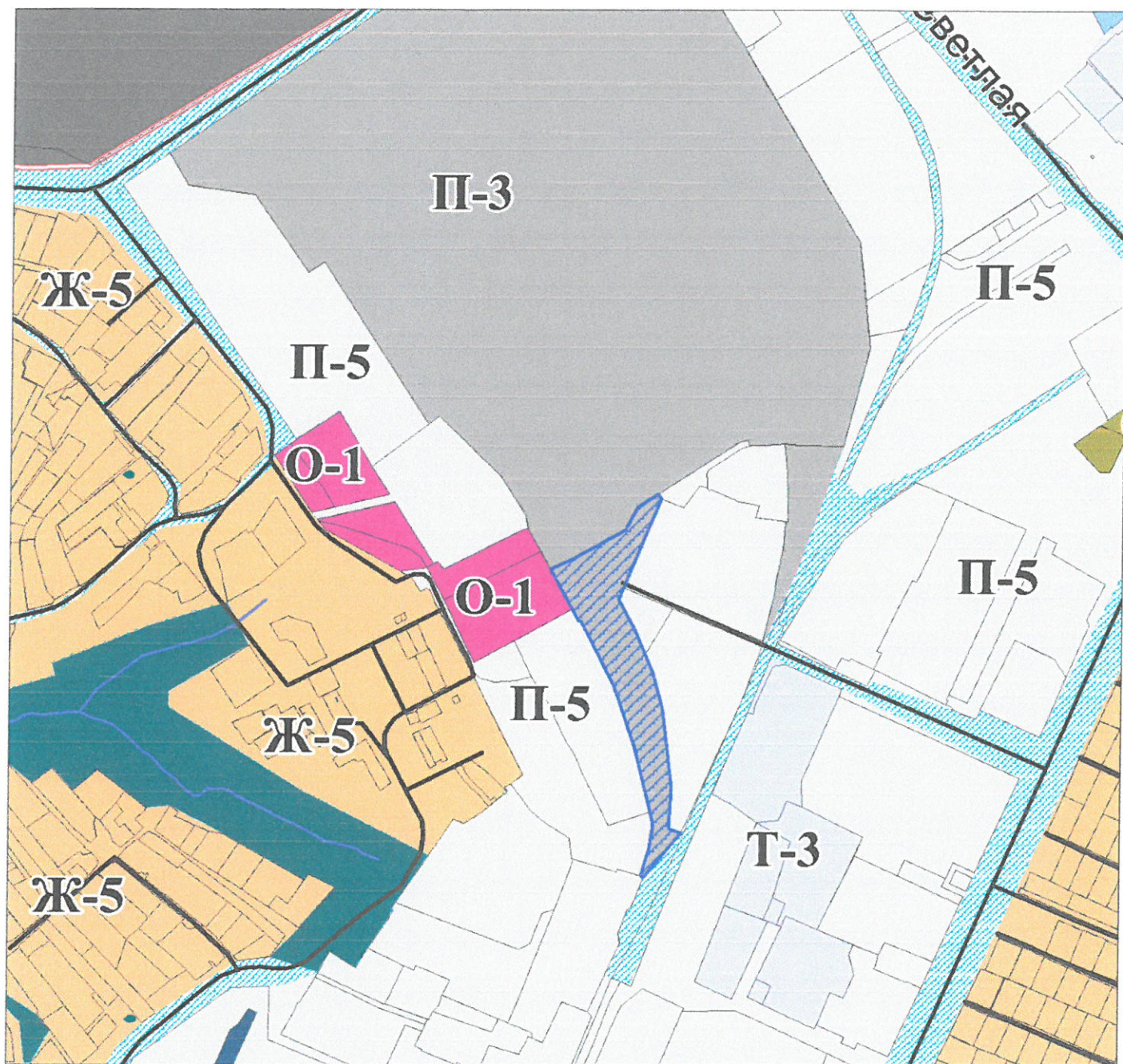
Планируемая зона, занятая объектами сельскохозяйственного назначения и предназначенная для ведения сельского хозяйства, развития объектов сельскохозяйственного назначения (СХ-1)




Сельскохозяйственные угодья в составе земель сельскохозяйственного назначения

Фрагмент карты градостроительного зонирования
Правил землепользования и застройки городского округа
"Город Калуга"

(г. Калуга, ул. Светлая, д. 39)



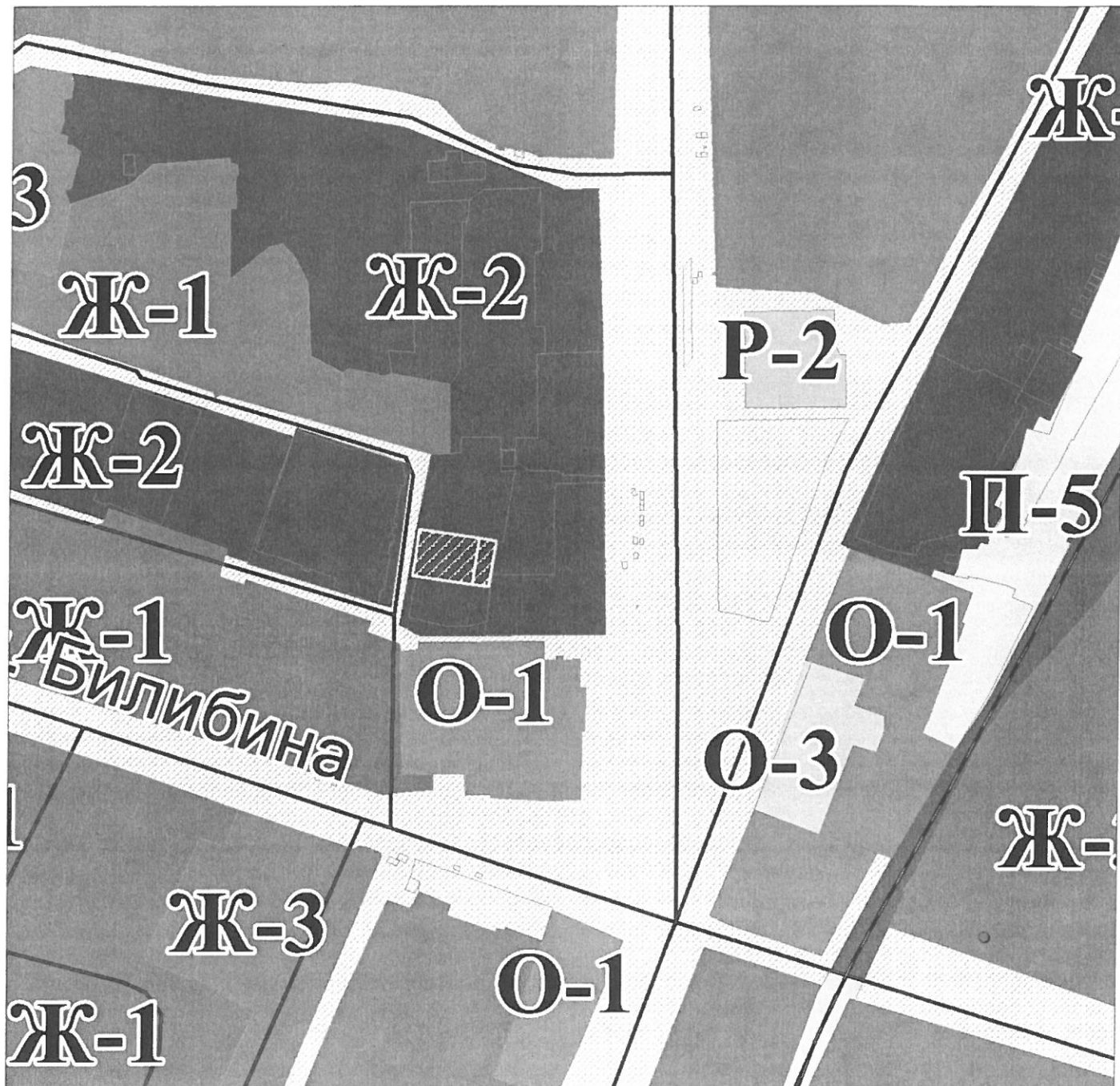
Планируемая зона производственно-коммунальных объектов
V класса санитарной классификации (П-5)



П-3 Зона производственно-коммунальных
объектов III класса санитарной классификации

Фрагмент карты градостроительного зонирования
Правил землепользования и застройки городского округа
"Город Калуга"

(г. Калуга, пер. Литейный, д. 17)



Планируемая зона жилой застройки смешанной этажности (Ж-3)



Ж-2 Зона застройки среднеэтажными жилыми домами