

НЕЗАВИСИМАЯ ОЦЕНКА ИМУЩЕСТВА

ОТЧЕТ № 08/02-30

ОБ ОПРЕДЕЛЕНИИ РЫНОЧНОЙ СТОИМОСТИ
НАЧАЛЬНОЙ ГОДОВОЙ АРЕНДНОЙ ПЛАТЫ
ЗА ЗЕМЕЛЬНЫЙ УЧАСТОК,
ПРИ ПРОВЕДЕНИИ АУКЦИОНА
НА ПРАВО ЗАКЛЮЧЕНИЯ ДОГОВОРА АРЕНДЫ.

адрес объекта (земельного участка):
Калужская область, город Калуга,
улица Овражная.

ЗАКАЗЧИК: Управление архитектуры, градостроительства и земельных отношений города Калуги.

ИСПОЛНИТЕЛЬ: ООО «АКТИВ Плюс».

дата проведения оценки: 26 июня 2021 года.

дата составления отчета: 08 июля 2021 года.



УТВЕРЖДАЮ:
Директор ООО «АКТИВ Плюс»
/Нусков А. А./
«08» июля 2021 год.

Заместителю начальника
управления архитектуры, градостроительства и
земельных отношений города Калуги
г-же Ковтун Ю.В.

Уважаемая Юлия Вадимовна!

Согласно муниципального контракта № МЗ-2021-02-008118 от 05 февраля 2021 г. оценщики ООО «АКТИВ Плюс» произвели оценку недвижимого имущества (земельного участка), расположенного в городе Калуге и провели определение рыночной стоимости начальной годовой арендной платы за земельный участок находящийся в государственной собственности, при проведении аукциона на право заключения договора аренды.

Проведенные исследования и анализ позволяют сделать следующий вывод, что:

- ✓ итоговая величина рыночной стоимости начальной годовой арендной платы при продаже на торгах права на заключение договора аренды земельного участка, находящегося в государственной собственности (категория земель: земли населенных пунктов, разрешенное использование: для индивидуального жилищного строительства, площадь 1 122 м², адрес объекта: г. Калуга, ул. Овражная (кадастровый № 40:26:000219:14)), по состоянию на 26 июня 2021 г. составляет округленно:

284 000 (Двести восемьдесят четыре тысячи) рублей.

Необходимую информацию и анализ, используемые для оценки стоимости, Вы найдете в соответствующих разделах отчета.

Если у Вас возникнут какие-либо вопросы по оценке или по нашим рассуждениям, пожалуйста, обращайтесь непосредственно к нам.

С уважением,
Директор ООО «АКТИВ Плюс»
Член саморегулируемой организации
оценщиков - «СМАО»
Нуисков Андрей Александрович
08 июля 2021 года.
Контактный телефон: 8-910-916-16-60.
8 (4842) 53-10-39.
e-mail: activeplus@yandex.ru





РОССИЙСКАЯ ФЕДЕРАЦИЯ
КАЛУЖСКАЯ ОБЛАСТЬ

ГОРОДСКАЯ УПРАВА ГОРОДА КАЛУГИ ПОСТАНОВЛЕНИЕ

от 26.02.2021

№ 1587-ш

О проведении аукциона на право заключения договора аренды земельного участка с видом разрешенного использования – «для индивидуального жилищного строительства» по адресу: г.Калуга, ул.Овражная

На основании заявления Тулякова Рафаэля Халяфовича от 23.12.2020 № Гр-11218-06-20, в соответствии с п.1, 4 ст.39.11 Земельного кодекса РФ, Генеральным планом городского округа «Город Калуги», Уставом муниципального образования «Город Калуга», подпунктом 4.1.11 пункта 4.1 распоряжения Городского Головы городского округа «Город Калуга» от 19.07.2007 № 6748-р «О наделении правом подписи»

ПОСТАНОВЛЯЮ:

1. Провести аукцион на право заключения договора аренды земельного участка из земель населенных пунктов, находящегося в неразграниченной государственной собственности, площадью 1122 кв.м с кадастровым номером 40:26:000219:14, вид разрешенного использования – «для индивидуального жилищного строительства», цель: «строительство», местоположение установлено относительно ориентира, расположенного в границах участка. Почтовый адрес ориентира: Калужская область, г.Калуга, ул.Овражная.

2. Настоящее постановление вступает в силу с момента его принятия.

3. Контроль за исполнением настоящего постановления оставляю за собой.

Заместитель Городского Головы –
начальник управления архитектуры,
градостроительства и земельных
отношений города Калуги



Ю.В. Ковтун
Ю.В. Ковтун

Акционерное общество
«Газпром газораспределение Калуга»
(АО «Газпром газораспределение Калуга»)

Филиал в г. Калуге

Заместителю
начальника Управления
архитектуры, градостроительных и
земельных отношений г. Калуги

ул. Инженерная, д. 10, г. Калуга,
Калужская область, Российская Федерация, 248021
тел.: +7 (4842) 55-02-34, факс: +7 (4842) 55-02-34
e-mail: filial.kaluga@kalugaoblgaz.ru

Д.А. Шмакову

ОКПО 03271389, ОГРН 1024001338206, ИНН 4000000015, КПП 402602001


07 ИЮЛ 2021 № 20-03/4114
на № 0448/0021 от 22.07.2021

О возможности использования земельных участков

Уважаемый Дмитрий Алексеевич!

На Ваш запрос о предоставлении информации о технических условиях подключения объекта капитального строительства к сетям газораспределения на земельных участках с к.н.: 40:26:000219:14, 40:26:000219:5 по адресу: г. Калуга, ул. Овражная, филиал АО «Газпром газораспределение Калуга» в г. Калуге сообщает: подключение к сетям газораспределения возможно от газопровода низкого давления Д-89мм по ул. Овражная, г. Калуга.

Главный инженер



А.В. Червяков

Д.С. ДАВЫДОВ
ДОВ. №46 ОТ 30.12.2020г



**Калуга
облводоканал**

ИНН 4027001552
Р/счет 40602810100000000052
ООО банк «Элита» г.Калуга
к/с 30101810500000000762
БИК 042908762

РОССИЙСКАЯ ФЕДЕРАЦИЯ
ГОСУДАРСТВЕННОЕ ПРЕДПРИЯТИЕ
Калужской области
«КАЛУГАОБЛВОДОКАНАЛ»

248002, г.Калуга, ул.С.-Щедрина,80
тел.: +7 (4842) 57-01-40
факс:+7 (4842) 73-03-86
e-mail: voda@kalugaoblvodokanal.ru

Исх.№ 283 от 01.04.2021
На исх.№ 6747/06-21 от 22.06.2021

Заместителю начальника управления
архитектуры, градостроительства и
земельных отношений города Калуги
Д.А.Шмакову

248021, г. Калуга, ул. Московская, д.188
тел. 70-11-66, факс 55-11-07

Уважаемый Дмитрий Алексеевич!

Государственное предприятие Калужской области «Калугаоблводоканал» (далее – ГП «Калугаоблводоканал», Водоканал) рассмотрев запрос о предоставлении информации в соответствии с п.п.4 п.3 ст.39.11 Земельного кодекса РФ о технических условиях подключения (технологического присоединения) объекта капитального строительства к сетям инженерно – технического обеспечения, предусматривающих предельную свободную мощность существующих сетей, максимальную нагрузку и сроки подключения объекта капитального строительства к сетям инженерно – технического обеспечения, о сроке действия технических условий, о плате за подключение (технологическое присоединение) к сетям водоснабжения и водоотведения, для подготовки и проведения аукциона по земельным участкам с кадастровыми номерами: 40:26:000219:14, 40:26:000219:15 по адресу: г. Калуга, ул. Овражная, цель использования - строительство, сообщает следующее.

Ближайшая централизованная сеть холодного водоснабжения, состоящая на праве хозяйственного ведения ГП «Калугаоблводоканал», проходит по ул.Овражной, г.Калуги, ориентировочно на расстоянии 91 п.м. от границы испрашиваемых земельных участков. Возможность подключения есть, но при строительстве коммуникаций к данным земельным участкам будет занята зона строительства к другим потенциальным абонентам Водоканала. В связи, с чем подключение объектов к сети водоснабжения возможно при обращении всех собственников земельных участков данной улицы.

В виду отсутствия централизованных сетей канализации, водоотведение от объектов капитального строительства возможно будет выполнить в водонепроницаемые колодцы-накопители или иные альтернативные сооружения, предназначенные для сбора сточных вод, объемом не менее объема суточного расхода ресурса, расположенного в границе земельного участка, с соблюдением норм СП 30-102-99 «Планировка и застройка территорий малоэтажного жилищного строительства», СанПиНа 42-128-4690-88 «Санитарные правила содержания территории населенных мест» раздел.2.3. относительно существующих соседних домовладений и капитальных строений.

Руководитель производственно –
технологического департамента

Е.А. Гаврилина

исп. В.С. Захарова
тел. 71-39-43

Дуровцев

Управление архитектуры,
градостроительства и земельных
отношений города Калуги
Отдел ведения
информационной системы
обеспечения градостроительной
деятельности

Начальнику отдела оформления
земельных участков под строительство и
иные цели

Л.В.Родионовой

Служебная записка

28.06.2021 № 1523
На № _____ от _____

Уважаемая Лариса Вячеславовна!

На запрос о представлении сведений, содержащихся в информационной системе обеспечения градостроительной деятельности муниципального образования «Город Калуга» от 22.06.2021 вх. № 1488, отдел ведения информационной системы обеспечения градостроительной деятельности сообщает следующее.

В соответствии со статьей 16 Правил землепользования и застройки городского округа «Город Калуга», утвержденных решением Городской Думы города Калуги от 14.12.2011 № 247 (далее-Правила), земельный участок с кадастровым номером 40:26:000219:14 расположен в пределах территориальной зоны Ж-5 - зона застройки индивидуальными жилыми домами, со статьей 17 Правил в пределах зон с особыми условиями использования территории по экологическим условиям и нормативному режиму хозяйственной деятельности: приаэродромная территория, водоохранные зоны.

ПРЕДЕЛЬНЫЕ (МАКСИМАЛЬНЫЕ И (ИЛИ) МИНИМАЛЬНЫЕ) РАЗМЕРЫ ЗУ И ПАРАМЕТРЫ РАЗРЕШЕННОГО СТРОИТЕЛЬСТВА, РЕКОНСТРУКЦИИ ОКС, РАСПОЛОЖЕННЫХ В ЗОНЕ Ж-5

Наименование вида разрешенного использования	Минимальная площадь ЗУ (кв. м)	Максимальная площадь ЗУ (кв.м.)	Минимальный отступ от границ земельных участков в целях определения мест допустимого размещения зданий, строений, сооружений, за пределами которых запрещено строительство зданий, строений,	Максимальный процент застройки (%)	Предельное число этажей

			сооружений (м)		
Основные виды разрешенного использования					
Для индивидуального жилищного строительства	400	3000	3	50	3
Дошкольное, начальное и среднее общее образование	1320 (для дошкольной образовательной организации) 2200 (для общеобразовательной организации)	19000 (для дошкольной образовательной организации) 36000 (для общеобразовательной организации)	6 (от границ не смежных с красными линиями улиц и проездов); 25 (от границ смежных с красными линиями магистральных улиц до объектов начального и среднего общего образования)	50	3
Объекты культурно-досуговой деятельности	1000	1500	6	60	3
Амбулаторно-поликлиническое обслуживание	500	1500	3	50	3
Предпринимательство	200	2000	3	60	3
Площадки для занятий спортом	50	2000	Отсутствуют ОКС, не подлежат установлению		
Амбулаторное ветеринарное обслуживание	500	1000	3	40	2
Обеспечение внутреннего правопорядка	300	1000	3	80	3

Бытовое обслуживание	200	1000	3	70	3
Социальное обслуживание	1000	3000	5	50	3
Ведение огородничества	200 (для одного огородного участка)	3000 (для одного огородного участка)	Отсутствуют ОКС, не подлежит установлению		
Ведение садоводства	400 (для одного садового участка)	3000 (для одного садового участка)	3	50	3
Для ведения личного подсобного хозяйства (приусадебный земельный участок)	400 (для одного приусадебного земельного участка)	3000 (для одного приусадебного земельного участка)	3	50	3
Общественное управление	500	1500	3	40	3
Блокированная жилая застройка	200 (на одну блок-секцию)	399 (на одну блок-секцию)	3	50	3
			0 со стороны смежных блок-секций		
Хранение автотранспорта	24 (для гаража боксового типа на 1 машину) 1000 (для иного гаража); 200 (для открытой стоянки)	2000 (для гаража, за исключением гаража боксового типа) 2000 (для открытой стоянки)	1 (для гаража боксового типа на 1 машину); 3 (для иного гаража)	70 (для гаража)	3
Условно разрешенные виды использования					
Малозэтажная	1500	10000	3	50	4 (включая

многоквартирная жилая застройка			0 со стороны глухой наружной противопожарн ой стены 1-го типа- брандмаэра при условии примыкания жилых домов друг к другу брандмаэрны ми стенами вплотную, без зазоров	мансардный)
------------------------------------	--	--	--	-------------

Вспомогательные виды разрешенного использования

Принимаются в соответствии с основными видами разрешенного использования и условно разрешенными видами использования, совместно с которыми осуществляются.

1. Размеры ЗУ и параметры разрешенного строительства, реконструкции ОКС для видов разрешенного использования «связь», «коммунальное обслуживание», «улично-дорожная сеть», «благоустройство территории», «земельные участки общего назначения», «обеспечение занятий спортом в помещениях» устанавливаются в соответствии с техническими регламентами и местными нормативами градостроительного проектирования городского округа «Город Калуга».

2. Размеры ЗУ и параметры разрешенного строительства, реконструкции ОКС для вида разрешенного использования «религиозное использование» устанавливаются в соответствии с СП 31-103-99. «Здания, сооружения и комплексы православных храмов».

3. Размеры земельных участков, предельные параметры разрешенного строительства, реконструкции объектов капитального строительства основных видов разрешенного использования «историко-культурная деятельность» настоящими Правилами не устанавливаются.

4. Обязательно применение предельных параметров разрешенного строительства и реконструкции объектов капитального строительства, общих для всех территориальных зон, установленных статьей 20, в том числе разделами 1, 1.1., 1.2. и 1.3. настоящих Правил.

Приложение: на 2 л. в 1 экз.

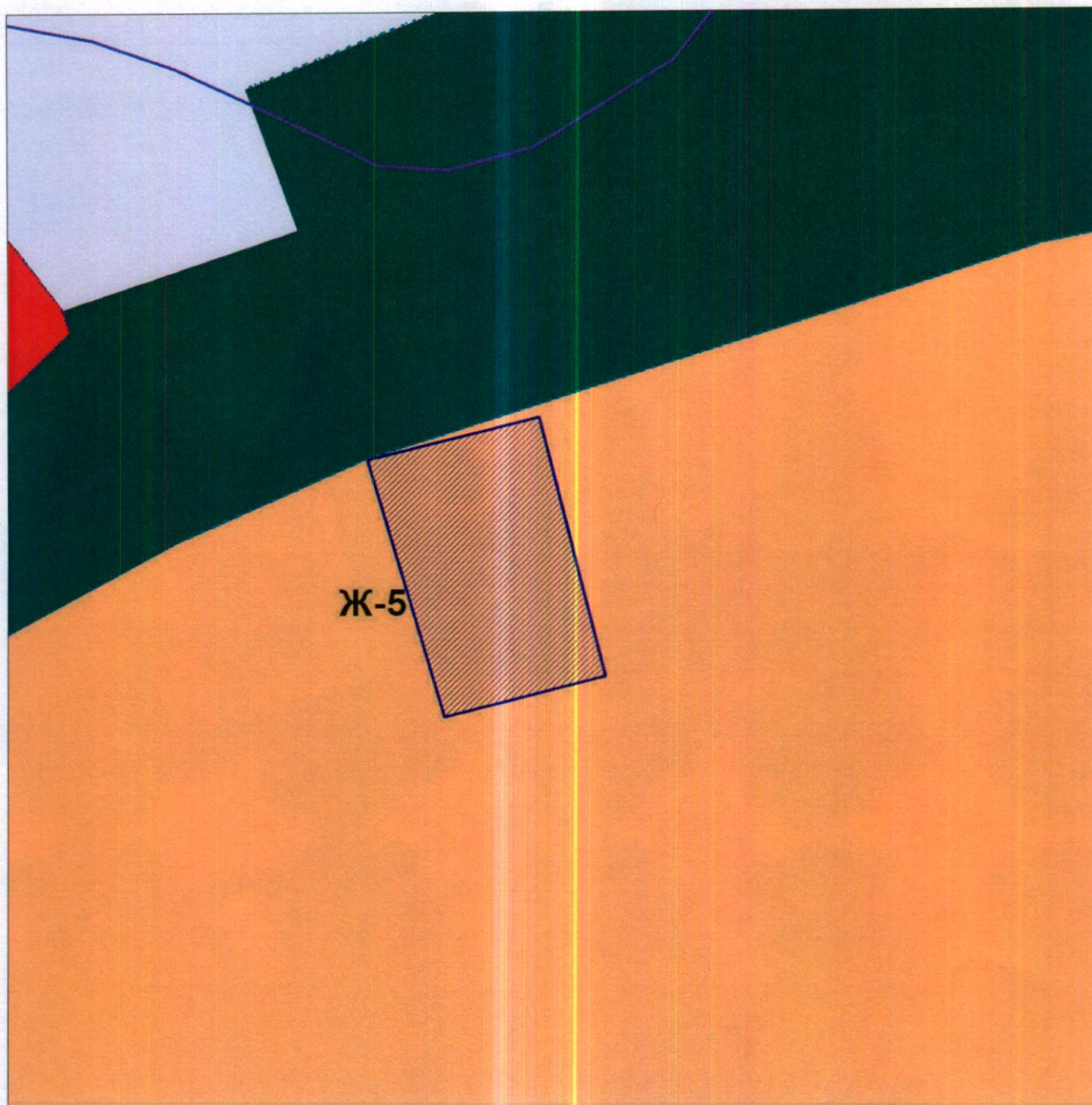
**Начальник отдела ведения
информационной системы обеспечения
градостроительной деятельности**




А.А.Тропин

Выкопировка из Правил землепользования и застройки городского округа "Город Калуга",
утвержденных решением Городской Думы города Калуги от 14.12.2011 №247

Статья 16. Карта градостроительного зонирования.



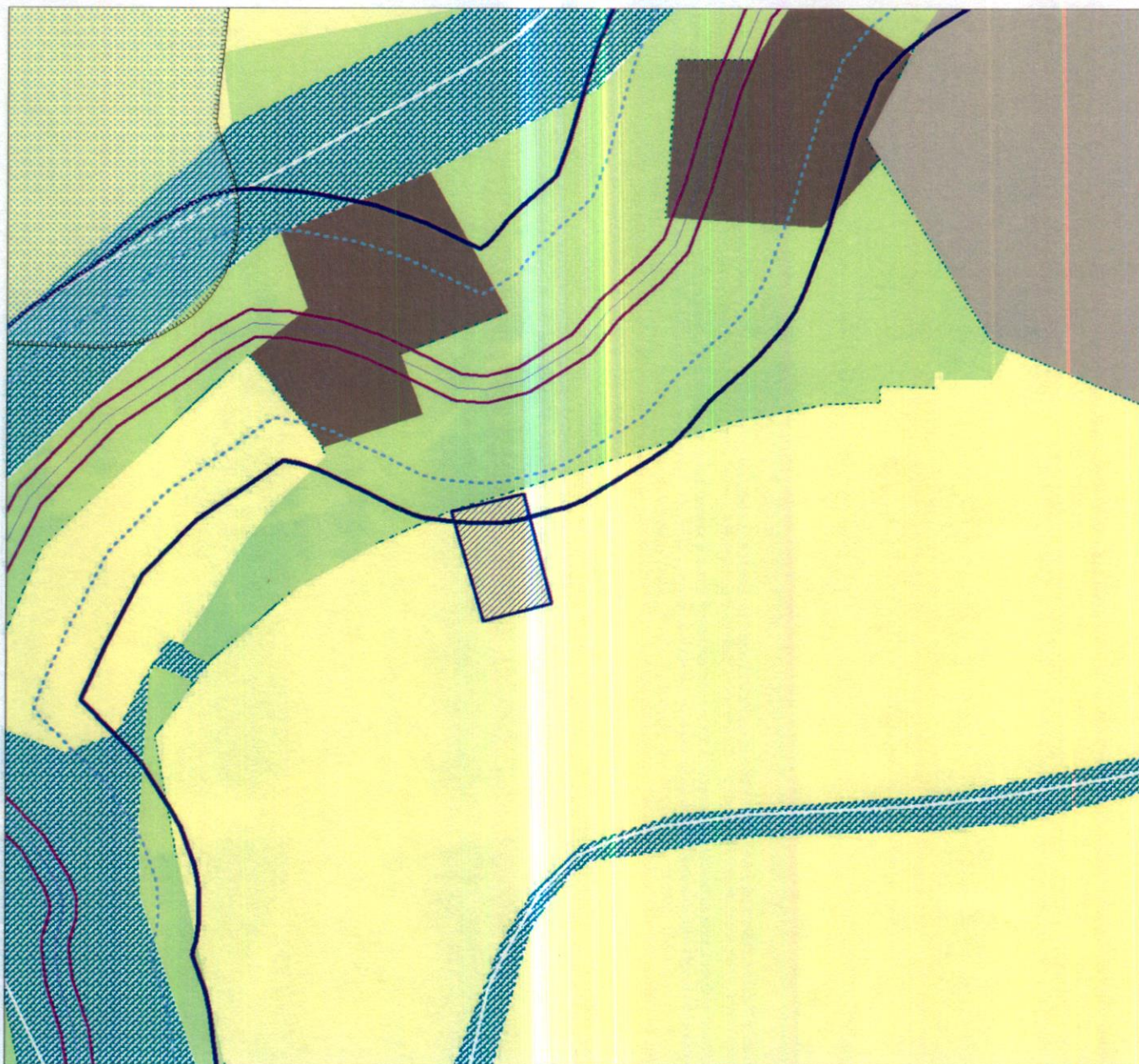
Земельный участок с кадастровым номером 40:26:000219:14



Ж-5 Зона застройки индивидуальными жилыми домами

Выкопировка из Правил землепользования и застройки городского округа "Город Калуга", утвержденных решением Городской Думы города Калуги от 14.12.2011 №247

Статья 17. Карта зон с особыми условиями использования территории по экологическим условиям и нормативному режиму хозяйственной деятельности



Земельный участок с кадастровым номером 40:26:000219:14



приаэродромная территория аэродрома "Калуга" (Грабцево)



водоохранные зоны