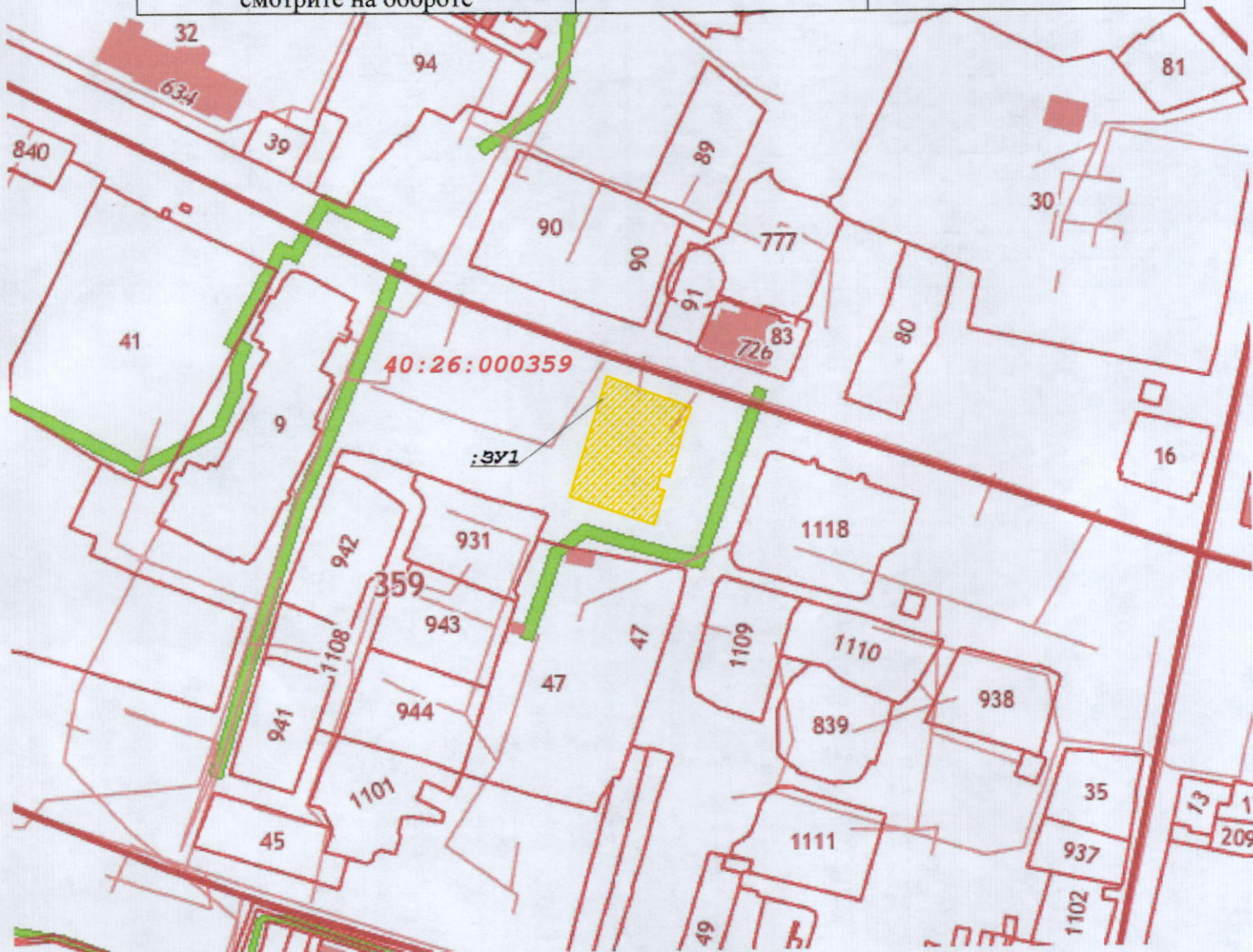


Утверждена
Распоряжением Заместителя Городского
Головы — начальника управления
архитектуры, градостроительства и
земельных отношений города Калуги
от _____ № _____


Схема расположения земельного участка на кадастровом плане территории


Условный номер земельного участка: :3У1		
Площадь земельного участка – 1143 кв.м.		
Обозначение характерных точек границ	Координаты, м	
	X	У
1	2	3
смотрите на обороте		



Масштаб 1:2000

Условные обозначения:

 Образуемый земельный участок

 Граница кадастрового квартала

Кадастровый квартал: 40:26:000359

Местоположение земельного участка: г. Калуга, ул. Салтыкова-Щедрина, д.18.

Категория земель: земли населенных пунктов

Функциональная зона: Ж-3 Зона жилой застройки смешанной этажности

Условный номер земельного участка: ЗУ1

Площадь земельного участка 1143 кв. м.

Обозначение характерных точек границ	Координаты, м	
	X	Y
1	429140.77	1300815.19
2	429137.99	1300822.51
3	429136.86	1300824.92
4	429132.7	1300836.66
5	429130.55	1300842.14
6	429129.54	1300841.78
7	429125.23	1300840.17
8	429112.26	1300836.82
9	429107.73	1300835.26
10	429108.67	1300832.54
11	429104.09	1300831.41
12	429103.38	1300833.79
13	429093.64	1300830.9
14	429092.46	1300830.48
15	429101.18	1300803.51
16	429128.22	1300811.55
1	429140.77	1300815.19



Семенов К. С.