

Приложение 2
к постановлению администрации
городского округа города Калуги
от 23.06.2026 № 321-п

Индивидуальный предприниматель Дыблин Даниил Дмитриевич
ОГРИП 316784700160068, ИНН 783802518890

Проект межевания территории в районе ул. Советская

Основная часть проекта межевания территории

Индивидуальный предприниматель _____

Дыблин Д.Д.

Санкт-Петербург 2026 год

Применяется вместе с приложением 4

1.1. Перечень и сведения о площади образуемых земельных участков, возможные способы их образования, вид разрешенного использования образуемых земельных участков.

1 этап образования земельных участков

Таблица 1

Условный номер/ перечень образуемых земельных участков	Площадь образуемого земельного участка, кв.м	Возможные способы образования земельного участка	Вид разрешенного использования образуемых земельных участков в соответствии с градостроительными регламентами	Вид разрешенного использования образуемых земельных участков в соответствии с видом разрешенного использования исходного(ых) земельного(ых) участка(ов)	Вид разрешенного использования образуемых земельных участков в соответствии с наименованием объекта, расположенного на этом земельном участке
1	2	3	4	5	6
:3У 11	4019	образование земельного участка при перераспределении земельных участков с кадастровыми номерами 40:22:152601:16, 40:22:152601:212, 40:22:152601:213, 40:22:152601:214, 40:22:152601:215, 40:22:152601:216 и 40:22:152601:217	среднеэтажная жилая застройка (2.5)	40:22:152601:16, 40:22:152601:212, 40:22:152601:213, 40:22:152601:214, 40:22:152601:215 40:22:152601:216, 40:22:152601:217 разрешенное использование: «Для многоэтажной застройки»; по документу: «под многоэтажные жилые дома»	

1	2	3	4	5	6
:3У 13	4246	<p>образование земельного участка при перераспределении земельных участков с кадастровыми номерами 40:22:152601:16, 40:22:152601:212, 40:22:152601:213, 40:22:152601:214, 40:22:152601:215, 40:22:152601:216 и 40:22:152601:217</p>	среднеэтажная жилая застройка (2.5)	<p>40:22:152601:16, 40:22:152601:212, 40:22:152601:213, 40:22:152601:214, 40:22:152601:215 40:22:152601:216, 40:22:152601:217 разрешенное использование: «Для многоэтажной застройки»; по документу: «под многоэтажные жилые дома»</p>	
:3У 14	6461	<p>образование земельного участка при перераспределении земельных участков с кадастровыми номерами 40:22:152601:16, 40:22:152601:212, 40:22:152601:213, 40:22:152601:214, 40:22:152601:215, 40:22:152601:216 и 40:22:152601:217</p>	среднеэтажная жилая застройка (2.5)	<p>40:22:152601:16, 40:22:152601:212, 40:22:152601:213, 40:22:152601:214, 40:22:152601:215 40:22:152601:216, 40:22:152601:217 разрешенное использование: «Для многоэтажной застройки»; по документу: «под многоэтажные жилые дома»</p>	
:3У 16	5963	<p>образование земельного участка при перераспределении земельных участков с кадастровыми номерами 40:22:152601:16, 40:22:152601:212, 40:22:152601:213, 40:22:152601:214, 40:22:152601:215, 40:22:152601:216 и 40:22:152601:217</p>	среднеэтажная жилая застройка (2.5)	<p>40:22:152601:16, 40:22:152601:212, 40:22:152601:213, 40:22:152601:214, 40:22:152601:215 40:22:152601:216, 40:22:152601:217 разрешенное использование: «Для многоэтажной застройки»; по документу: «под многоэтажные жилые дома»</p>	

1	2	3	4	5	6
:3У 17	3136	<p>образование земельного участка при перераспределении земельных участков с кадастровыми номерами 40:22:152601:16, 40:22:152601:212, 40:22:152601:213, 40:22:152601:214, 40:22:152601:215, 40:22:152601:216 и 40:22:152601:217</p>	дошкольное, начальное и среднее общее образование (3.5.1)	<p>40:22:152601:16, 40:22:152601:212, 40:22:152601:213, 40:22:152601:214, 40:22:152601:215 40:22:152601:216, 40:22:152601:217 разрешенное использование: «Для многоэтажной застройки»; по документу: «под многоэтажные жилые дома»</p>	
:3У 18	3807	<p>образование земельного участка при перераспределении земельных участков с кадастровыми номерами 40:22:152601:16, 40:22:152601:212, 40:22:152601:213, 40:22:152601:214, 40:22:152601:215, 40:22:152601:216 и 40:22:152601:217</p>	среднеэтажная жилая застройка (2.5)	<p>40:22:152601:16, 40:22:152601:212, 40:22:152601:213, 40:22:152601:214, 40:22:152601:215 40:22:152601:216, 40:22:152601:217 разрешенное использование: «Для многоэтажной застройки»; по документу: «под многоэтажные жилые дома»</p>	
:3У 20	17	<p>образование земельного участка при перераспределении земельных участков с кадастровыми номерами 40:22:152601:16, 40:22:152601:212, 40:22:152601:213, 40:22:152601:214, 40:22:152601:215, 40:22:152601:216 и 40:22:152601:217</p>	коммунальное обслуживание (3.1)	<p>40:22:152601:16, 40:22:152601:212, 40:22:152601:213, 40:22:152601:214, 40:22:152601:215 40:22:152601:216, 40:22:152601:217 разрешенное использование: «Для многоэтажной застройки»; по документу: «под многоэтажные жилые дома»</p>	

1	2	3	4	5	6
:3У 21	49	<p>образование земельного участка при перераспределении земельных участков с кадастровыми номерами 40:22:152601:16, 40:22:152601:212, 40:22:152601:213, 40:22:152601:214, 40:22:152601:215, 40:22:152601:216 и 40:22:152601:217</p>	коммунальное обслуживание (3.1)	<p>40:22:152601:16, 40:22:152601:212, 40:22:152601:213, 40:22:152601:214, 40:22:152601:215 40:22:152601:216, 40:22:152601:217 разрешенное использование: «Для многоэтажной застройки»; по документу: «под многоэтажные жилые дома»</p>	
:3У 23	5434	<p>образование земельного участка при перераспределении земельных участков с кадастровыми номерами 40:22:152601:16, 40:22:152601:212, 40:22:152601:213, 40:22:152601:214, 40:22:152601:215, 40:22:152601:216 и 40:22:152601:217</p>	среднеэтажная жилая застройка (2.5)	<p>40:22:152601:16, 40:22:152601:212, 40:22:152601:213, 40:22:152601:214, 40:22:152601:215 40:22:152601:216, 40:22:152601:217 разрешенное использование: «Для многоэтажной застройки»; по документу: «под многоэтажные жилые дома»</p>	
:3У 25	61439	<p>образование земельного участка при перераспределении земельных участков с кадастровыми номерами 40:22:152601:16, 40:22:152601:212, 40:22:152601:213, 40:22:152601:214, 40:22:152601:215, 40:22:152601:216 и 40:22:152601:217</p>	среднеэтажная жилая застройка (2.5)	<p>40:22:152601:16, 40:22:152601:212, 40:22:152601:213, 40:22:152601:214, 40:22:152601:215 40:22:152601:216, 40:22:152601:217 разрешенное использование: «Для многоэтажной застройки»; по документу: «под многоэтажные жилые дома»</p>	

1	2	3	4	5	6
:3У 27	21883	<p>образование земельного участка при перераспределении земельных участков с кадастровыми номерами 40:22:152601:16, 40:22:152601:212, 40:22:152601:213, 40:22:152601:214, 40:22:152601:215, 40:22:152601:216 и 40:22:152601:217</p>	<p>среднеэтажная жилая застройка (2.5)</p>	<p>40:22:152601:16, 40:22:152601:212, 40:22:152601:213, 40:22:152601:214, 40:22:152601:215 40:22:152601:216, 40:22:152601:217 разрешенное использование: «Для многоэтажной застройки»; по документу: «под многоэтажные жилые дома»</p>	
:3У 28	9177	<p>образование земельного участка при перераспределении земельных участков с кадастровыми номерами 40:22:152601:16, 40:22:152601:212, 40:22:152601:213, 40:22:152601:214, 40:22:152601:215, 40:22:152601:216 и 40:22:152601:217</p>	<p>обслуживание автотранспорта (4.9)</p>	<p>40:22:152601:16, 40:22:152601:212, 40:22:152601:213, 40:22:152601:214, 40:22:152601:215 40:22:152601:216, 40:22:152601:217 разрешенное использование: «Для многоэтажной застройки»; по документу: «под многоэтажные жилые дома»</p>	
:3У 29	19309	<p>образование земельного участка при перераспределении земельных участков с кадастровыми номерами 40:22:152601:16, 40:22:152601:212, 40:22:152601:213, 40:22:152601:214, 40:22:152601:215, 40:22:152601:216 и 40:22:152601:217</p>	<p>среднеэтажная жилая застройка (2.5)</p>	<p>40:22:152601:16, 40:22:152601:212, 40:22:152601:213, 40:22:152601:214, 40:22:152601:215 40:22:152601:216, 40:22:152601:217 разрешенное использование: «Для многоэтажной застройки»; по документу: «под многоэтажные жилые дома»</p>	

1	2	3	4	5	6
:3У 31	16324	<p>образование земельного участка при перераспределении земельных участков с кадастровыми номерами 40:22:152601:16, 40:22:152601:212, 40:22:152601:213, 40:22:152601:214, 40:22:152601:215, 40:22:152601:216 и 40:22:152601:217</p>	<p>среднеэтажная жилая застройка (2.5)</p>	<p>40:22:152601:16, 40:22:152601:212, 40:22:152601:213, 40:22:152601:214, 40:22:152601:215 40:22:152601:216, 40:22:152601:217 разрешенное использование: «Для многоэтажной застройки»; по документу: «под многоэтажные жилые дома»</p>	
:3У 33	10661	<p>образование земельного участка при перераспределении земельных участков с кадастровыми номерами 40:22:152601:16, 40:22:152601:212, 40:22:152601:213, 40:22:152601:214, 40:22:152601:215, 40:22:152601:216 и 40:22:152601:217</p>	<p>среднеэтажная жилая застройка (2.5)</p>	<p>40:22:152601:16, 40:22:152601:212, 40:22:152601:213, 40:22:152601:214, 40:22:152601:215 40:22:152601:216, 40:22:152601:217 разрешенное использование: «Для многоэтажной застройки»; по документу: «под многоэтажные жилые дома»</p>	
:3У 35	41	<p>образование земельного участка при перераспределении земельных участков с кадастровыми номерами 40:22:152601:16, 40:22:152601:212, 40:22:152601:213, 40:22:152601:214, 40:22:152601:215, 40:22:152601:216 и 40:22:152601:217</p>	<p>коммунальное обслуживание (3.1)</p>	<p>40:22:152601:16, 40:22:152601:212, 40:22:152601:213, 40:22:152601:214, 40:22:152601:215 40:22:152601:216, 40:22:152601:217 разрешенное использование: «Для многоэтажной застройки»; по документу: «под многоэтажные жилые дома»</p>	

1	2	3	4	5	6
:ЗУ 36	17	<p>образование земельного участка при перераспределении земельных участков с кадастровыми номерами 40:22:152601:16, 40:22:152601:212, 40:22:152601:213, 40:22:152601:214, 40:22:152601:215, 40:22:152601:216 и 40:22:152601:217</p>	коммунальное обслуживание (3.1)	<p>40:22:152601:16, 40:22:152601:212, 40:22:152601:213, 40:22:152601:214, 40:22:152601:215 40:22:152601:216, 40:22:152601:217 разрешенное использование: «Для многоэтажной застройки»; по документу: «под многоэтажные жилые дома»</p>	
:ЗУ 37	91	<p>образование земельного участка из земель, находящихся в государственной собственности</p>	коммунальное обслуживание (3.1)		

2 этап образования земельных участков

Таблица 2

Условный номер/ перечень образуемых земельных участков	Площадь образуемого земельного участка, кв.м	Возможные способы образования земельного участка	Вид разрешенного использования образуемых земельных участков в соответствии с градостроительными регламентами	Вид разрешенного использования образуемых земельных участков в соответствии с видом разрешенного использования исходного(ых) земельного(ых) участка(ов)	Вид разрешенного использования образуемых земельных участков в соответствии с наименованием объекта, расположенного на этом земельном участке
1	2	3	4	5	6
:ЗУ 41	72597	образование земельного участка при перераспределении земель и земельного участка с кадастровым номером 40:22:152601:11	среднеэтажная жилая застройка (2.5)	40:22:152601:11 разрешенное использование: «Для многоэтажной застройки»; по документу: «под дома многоэтажной застройки»	
:ЗУ 43	13424	образование земельного участка при перераспределении земель и земельного участка с кадастровым номером 40:22:152601:25	многоэтажная жилая застройка (высотная застройка) (2.6)	40:22:152601:25 разрешенное использование: «Для объектов жилой застройки»; по документу: «под многоэтажные жилые дома»	под многоэтажным жилым домом

1	2	3	4	5	6
:3У 44	21884	образование земельного участка при перераспределении земель и земельного участка (до постановки на кадастровый учет :3У 27)	среднеэтажная жилая застройка (2.5)		
:3У 45	9177	образование земельного участка при перераспределении земель и земельного участка (до постановки на кадастровый учет :3У 28)	обслуживание автотранспорта (4.9)		
:3У 46	19309	образование земельного участка при перераспределении земель и земельного участка (до постановки на кадастровый учет :3У 29)	среднеэтажная жилая застройка (2.5)		
:3У 47	65383	образование земельного участка при перераспределении земель и земельного участка (до постановки на кадастровый учет :3У 25)	среднеэтажная жилая застройка (2.5)		

1	2	3	4	5	6
:ЗУ 48	40372	образование земельного участка при перераспределении земель и земельного участка с кадастровым номером 40:22:152601:10	среднеэтажная жилая застройка (2.5)	40:22:152601:10 разрешенное использование: «Для многоэтажной застройки»; по документу: «под дома многоэтажной жилой застройки»	
:ЗУ 50	11246	образование земельного участка при перераспределении земель и земельного участка (до постановления на кадастровый учет :ЗУ 33)	среднеэтажная жилая застройка (2.5)		
:ЗУ 51	16853	образование земельного участка при перераспределении земель и земельного участка (до постановления на кадастровый учет :ЗУ 31)	среднеэтажная жилая застройка (2.5)		
:ЗУ 57	19165	образование земельного участка при перераспределении земель и земельного участка с кадастровым номером 40:22:152601:12	обслуживание автотранспорта (4.9)	40:22:152601:12 разрешенное использование: «Для сельскохозяйственного производства»; по документу: «для сельскохозяйственного производства»	

3 этап образования земельных участков

Таблица 3

Условный номер/ перечень образуемых земельных участков	Площадь образуемого земельного участка, кв.м	Возможные способы образования земельного участка	Вид разрешенного использования образуемых земельных участков в соответствии с градостроительными регламентами	Вид разрешенного использования образуемых земельных участков в соответствии с видом разрешенного использования исходного(ых) земельного(ых) участка(ов)	Вид разрешенного использования образуемых земельных участков в соответствии с наименованием объекта, расположенного на этом земельном участке
1	2	3	4	5	6
:3У 58	49	<p>образование земельного участка при перераспределении земельного участка (до постановки на кадастровый учет :3У 41), земельного участка (до постановки на кадастровый учет :3У 44), земельного участка (до постановки на кадастровый учет :3У 45), земельного участка (до постановки на кадастровый учет :3У 46), земельного участка (до постановки на кадастровый учет :3У 47), земельного участка (до постановки на кадастровый учет :3У 48), земельного участка (до постановки на кадастровый учет :3У 49), земельного участка (до постановки на кадастровый учет :3У 50), земельного участка (до постановки на кадастровый учет :3У 51), земельного участка (до постановки на кадастровый учет :3У 52), земельного участка (до постановки на кадастровый учет :3У 53)</p>	коммунальное обслуживание (3.1)		

1	2	3	4	5	6
:3У 59	17	<p>образование земельного участка при перераспределении земельного участка (до постановки на кадастровый учет :3У 41), земельного участка (до постановки на кадастровый учет :3У 44), земельного участка (до постановки на кадастровый учет :3У 45), земельного участка (до постановки на кадастровый учет :3У 46), земельного участка (до постановки на кадастровый учет :3У 47), земельного участка (до постановки на кадастровый учет :3У 48), земельного участка (до постановки на кадастровый учет :3У 49), земельного участка (до постановки на кадастровый учет :3У 50), земельного участка (до постановки на кадастровый учет :3У 51), земельного участка (до постановки на кадастровый учет :3У 52), земельного участка (до постановки на кадастровый учет :3У 53)</p>	коммунальное обслуживание (3.1)		
:3У 60	7888	<p>образование земельного участка при перераспределении земельного участка (до постановки на кадастровый учет :3У 41), земельного участка (до постановки на кадастровый учет :3У 44), земельного участка (до постановки на кадастровый учет :3У 45), земельного участка (до постановки на кадастровый учет :3У 46), земельного участка (до постановки на кадастровый учет :3У 47), земельного участка (до постановки на кадастровый учет :3У 48), земельного участка (до постановки на кадастровый учет :3У 49), земельного участка (до постановки на кадастровый учет :3У 50), земельного участка (до постановки на кадастровый учет :3У 51), земельного участка (до постановки на кадастровый учет :3У 52), земельного участка (до постановки на кадастровый учет :3У 53)</p>	среднеэтажная жилая застройка (2.5)		

1	2	3	4	5	6
:3У 61	7533	<p>образование земельного участка при перераспределении земельного участка (до постановки на кадастровый учет :3У 41), земельного участка (до постановки на кадастровый учет :3У 44), земельного участка (до постановки на кадастровый учет :3У 45), земельного участка (до постановки на кадастровый учет :3У 46), земельного участка (до постановки на кадастровый учет :3У 47), земельного участка (до постановки на кадастровый учет :3У 48), земельного участка (до постановки на кадастровый учет :3У 49), земельного участка (до постановки на кадастровый учет :3У 50), земельного участка (до постановки на кадастровый учет :3У 51), земельного участка (до постановки на кадастровый учет :3У 52), земельного участка (до постановки на кадастровый учет :3У 53)</p>	среднеэтажная жилая застройка (2.5)		
:3У 62	5423	<p>образование земельного участка при перераспределении земельного участка (до постановки на кадастровый учет :3У 41), земельного участка (до постановки на кадастровый учет :3У 44), земельного участка (до постановки на кадастровый учет :3У 45), земельного участка (до постановки на кадастровый учет :3У 46), земельного участка (до постановки на кадастровый учет :3У 47), земельного участка (до постановки на кадастровый учет :3У 48), земельного участка (до постановки на кадастровый учет :3У 49), земельного участка (до постановки на кадастровый учет :3У 50), земельного участка (до постановки на кадастровый учет :3У 51), земельного участка (до постановки на кадастровый учет :3У 52), земельного участка (до постановки на кадастровый учет :3У 53)</p>	обслуживание автотранспорта (4.9)		

1	2	3	4	5	6
:ЗУ 63	7088	<p>образование земельного участка при перераспределении земельного участка (до постановки на кадастровый учет :ЗУ 41), земельного участка (до постановки на кадастровый учет :ЗУ 44), земельного участка (до постановки на кадастровый учет :ЗУ 45), земельного участка (до постановки на кадастровый учет :ЗУ 46), земельного участка (до постановки на кадастровый учет :ЗУ 47), земельного участка (до постановки на кадастровый учет :ЗУ 48), земельного участка (до постановки на кадастровый учет :ЗУ 49), земельного участка (до постановки на кадастровый учет :ЗУ 50), земельного участка (до постановки на кадастровый учет :ЗУ 51), земельного участка (до постановки на кадастровый учет :ЗУ 52), земельного участка (до постановки на кадастровый учет :ЗУ 53)</p>	среднеэтажная жилая застройка (2.5)		
:ЗУ 65	5483	<p>образование земельного участка при перераспределении земельного участка (до постановки на кадастровый учет :ЗУ 41), земельного участка (до постановки на кадастровый учет :ЗУ 44), земельного участка (до постановки на кадастровый учет :ЗУ 45), земельного участка (до постановки на кадастровый учет :ЗУ 46), земельного участка (до постановки на кадастровый учет :ЗУ 47), земельного участка (до постановки на кадастровый учет :ЗУ 48), земельного участка (до постановки на кадастровый учет :ЗУ 49), земельного участка (до постановки на кадастровый учет :ЗУ 50), земельного участка (до постановки на кадастровый учет :ЗУ 51), земельного участка (до постановки на кадастровый учет :ЗУ 52), земельного участка (до постановки на кадастровый учет :ЗУ 53)</p>	среднеэтажная жилая застройка (2.5)		

1	2	3	4	5	6
:3У 66	6125	<p>образование земельного участка при перераспределении земельного участка (до постановки на кадастровый учет :3У 41), земельного участка (до постановки на кадастровый учет :3У 44), земельного участка (до постановки на кадастровый учет :3У 45), земельного участка (до постановки на кадастровый учет :3У 46), земельного участка (до постановки на кадастровый учет :3У 47), земельного участка (до постановки на кадастровый учет :3У 48), земельного участка (до постановки на кадастровый учет :3У 49), земельного участка (до постановки на кадастровый учет :3У 50), земельного участка (до постановки на кадастровый учет :3У 51), земельного участка (до постановки на кадастровый учет :3У 52), земельного участка (до постановки на кадастровый учет :3У 53)</p>	<p>среднеэтажная жилая застройка (2.5)</p>		
:3У 67	7600	<p>образование земельного участка при перераспределении земель и земельного участка с кадастровым номером 40:22:152601:21</p>	<p>многоэтажная жилая застройка (высотная застройка) (2.6)</p>	<p>40:22:152601:21 разрешенное использование: «Для объектов жилой застройки»; по документу: «под многоэтажные жилые дома»</p>	<p>ПОД МНОГОЭТАЖНЫМ ЖИЛЫМ ДОМОМ</p>

1	2	3	4	5	6
:3У 69	17	<p>образование земельного участка при перераспределении земельного участка (до постановки на кадастровый учет :3У 41), земельного участка (до постановки на кадастровый учет :3У 44), земельного участка (до постановки на кадастровый учет :3У 45), земельного участка (до постановки на кадастровый учет :3У 46), земельного участка (до постановки на кадастровый учет :3У 47), земельного участка (до постановки на кадастровый учет :3У 48), земельного участка (до постановки на кадастровый учет :3У 49), земельного участка (до постановки на кадастровый учет :3У 50), земельного участка (до постановки на кадастровый учет :3У 51), земельного участка (до постановки на кадастровый учет :3У 52), земельного участка (до постановки на кадастровый учет :3У 53)</p>	коммунальное обслуживание (3.1)		
:3У 70	8209	<p>образование земельного участка при перераспределении земельного участка (до постановки на кадастровый учет :3У 41), земельного участка (до постановки на кадастровый учет :3У 44), земельного участка (до постановки на кадастровый учет :3У 45), земельного участка (до постановки на кадастровый учет :3У 46), земельного участка (до постановки на кадастровый учет :3У 47), земельного участка (до постановки на кадастровый учет :3У 48), земельного участка (до постановки на кадастровый учет :3У 49), земельного участка (до постановки на кадастровый учет :3У 50), земельного участка (до постановки на кадастровый учет :3У 51), земельного участка (до постановки на кадастровый учет :3У 52), земельного участка (до постановки на кадастровый учет :3У 53)</p>	среднеэтажная жилая застройка (2.5)		

1	2	3	4	5	6
:ЗУ 71	3287	<p>образование земельного участка при перераспределении земельного участка (до постановки на кадастровый учет :ЗУ 41), земельного участка (до постановки на кадастровый учет :ЗУ 44), земельного участка (до постановки на кадастровый учет :ЗУ 45), земельного участка (до постановки на кадастровый учет :ЗУ 46), земельного участка (до постановки на кадастровый учет :ЗУ 47), земельного участка (до постановки на кадастровый учет :ЗУ 48), земельного участка (до постановки на кадастровый учет :ЗУ 49), земельного участка (до постановки на кадастровый учет :ЗУ 50), земельного участка (до постановки на кадастровый учет :ЗУ 51), земельного участка (до постановки на кадастровый учет :ЗУ 52), земельного участка (до постановки на кадастровый учет :ЗУ 53)</p>	среднеэтажная жилая застройка (2.5)		
:ЗУ 73	5356	<p>образование земельного участка при перераспределении земельного участка (до постановки на кадастровый учет :ЗУ 41), земельного участка (до постановки на кадастровый учет :ЗУ 44), земельного участка (до постановки на кадастровый учет :ЗУ 45), земельного участка (до постановки на кадастровый учет :ЗУ 46), земельного участка (до постановки на кадастровый учет :ЗУ 47), земельного участка (до постановки на кадастровый учет :ЗУ 48), земельного участка (до постановки на кадастровый учет :ЗУ 49), земельного участка (до постановки на кадастровый учет :ЗУ 50), земельного участка (до постановки на кадастровый учет :ЗУ 51), земельного участка (до постановки на кадастровый учет :ЗУ 52), земельного участка (до постановки на кадастровый учет :ЗУ 53)</p>	среднеэтажная жилая застройка (2.5)		

1	2	3	4	5	6
:3У 74	4964	<p>образование земельного участка при перераспределении земельного участка (до постановки на кадастровый учет :3У 41), земельного участка (до постановки на кадастровый учет :3У 44), земельного участка (до постановки на кадастровый учет :3У 45), земельного участка (до постановки на кадастровый учет :3У 46), земельного участка (до постановки на кадастровый учет :3У 47), земельного участка (до постановки на кадастровый учет :3У 48), земельного участка (до постановки на кадастровый учет :3У 49), земельного участка (до постановки на кадастровый учет :3У 50), земельного участка (до постановки на кадастровый учет :3У 51), земельного участка (до постановки на кадастровый учет :3У 52), земельного участка (до постановки на кадастровый учет :3У 53)</p>	среднеэтажная жилая застройка (2.5)		
:3У 76	5485	<p>образование земельного участка при перераспределении земельного участка (до постановки на кадастровый учет :3У 41), земельного участка (до постановки на кадастровый учет :3У 44), земельного участка (до постановки на кадастровый учет :3У 45), земельного участка (до постановки на кадастровый учет :3У 46), земельного участка (до постановки на кадастровый учет :3У 47), земельного участка (до постановки на кадастровый учет :3У 48), земельного участка (до постановки на кадастровый учет :3У 49), земельного участка (до постановки на кадастровый учет :3У 50), земельного участка (до постановки на кадастровый учет :3У 51), земельного участка (до постановки на кадастровый учет :3У 52), земельного участка (до постановки на кадастровый учет :3У 53)</p>	среднеэтажная жилая застройка (2.5)		

1	2	3	4	5	6
:3У 77	5614	<p>образование земельного участка при перераспределении земельного участка (до постановки на кадастровый учет :3У 41), земельного участка (до постановки на кадастровый учет :3У 44), земельного участка (до постановки на кадастровый учет :3У 45), земельного участка (до постановки на кадастровый учет :3У 46), земельного участка (до постановки на кадастровый учет :3У 47), земельного участка (до постановки на кадастровый учет :3У 48), земельного участка (до постановки на кадастровый учет :3У 49), земельного участка (до постановки на кадастровый учет :3У 50), земельного участка (до постановки на кадастровый учет :3У 51), земельного участка (до постановки на кадастровый учет :3У 52), земельного участка (до постановки на кадастровый учет :3У 53)</p>	среднеэтажная жилая застройка (2.5)		
:3У 78	5748	<p>образование земельного участка при перераспределении земельного участка (до постановки на кадастровый учет :3У 41), земельного участка (до постановки на кадастровый учет :3У 44), земельного участка (до постановки на кадастровый учет :3У 45), земельного участка (до постановки на кадастровый учет :3У 46), земельного участка (до постановки на кадастровый учет :3У 47), земельного участка (до постановки на кадастровый учет :3У 48), земельного участка (до постановки на кадастровый учет :3У 49), земельного участка (до постановки на кадастровый учет :3У 50), земельного участка (до постановки на кадастровый учет :3У 51), земельного участка (до постановки на кадастровый учет :3У 52), земельного участка (до постановки на кадастровый учет :3У 53)</p>	среднеэтажная жилая застройка (2.5)		

1	2	3	4	5	6
:3У 79	5480	<p>образование земельного участка при перераспределении земельного участка (до постановки на кадастровый учет :3У 41), земельного участка (до постановки на кадастровый учет :3У 44), земельного участка (до постановки на кадастровый учет :3У 45) , земельного участка (до постановки на кадастровый учет :3У 46), земельного участка (до постановки на кадастровый учет :3У 47), земельного участка (до постановки на кадастровый учет :3У 48), земельного участка (до постановки на кадастровый учет :3У 49), земельного участка (до постановки на кадастровый учет :3У 50), земельного участка (до постановки на кадастровый учет :3У 51), земельного участка (до постановки на кадастровый учет :3У 52), земельного участка (до постановки на кадастровый учет :3У 53)</p>	среднеэтажная жилая застройка (2.5)		
:3У 80	4970	<p>образование земельного участка при перераспределении земельного участка (до постановки на кадастровый учет :3У 41), земельного участка (до постановки на кадастровый учет :3У 44), земельного участка (до постановки на кадастровый учет :3У 45), земельного участка (до постановки на кадастровый учет :3У 46), земельного участка (до постановки на кадастровый учет :3У 47), земельного участка (до постановки на кадастровый учет :3У 48), земельного участка (до постановки на кадастровый учет :3У 49), земельного участка (до постановки на кадастровый учет :3У 50), земельного участка (до постановки на кадастровый учет :3У 51), земельного участка (до постановки на кадастровый учет :3У 52), земельного участка (до постановки на кадастровый учет :3У 53)</p>	среднеэтажная жилая застройка (2.5)		

1	2	3	4	5	6
:3У 81	5355	<p>образование земельного участка при перераспределении земельного участка (до постановки на кадастровый учет :3У 41), земельного участка (до постановки на кадастровый учет :3У 44), земельного участка (до постановки на кадастровый учет :3У 45), земельного участка (до постановки на кадастровый учет :3У 46), земельного участка (до постановки на кадастровый учет :3У 47), земельного участка (до постановки на кадастровый учет :3У 48), земельного участка (до постановки на кадастровый учет :3У 49), земельного участка (до постановки на кадастровый учет :3У 50), земельного участка (до постановки на кадастровый учет :3У 51), земельного участка (до постановки на кадастровый учет :3У 52), земельного участка (до постановки на кадастровый учет :3У 53)</p>	среднеэтажная жилая застройка (2.5)		:3У 81
:3У 82	6870	<p>образование земельного участка при перераспределении земельного участка (до постановки на кадастровый учет :3У 41), земельного участка (до постановки на кадастровый учет :3У 44), земельного участка (до постановки на кадастровый учет :3У 45), земельного участка (до постановки на кадастровый учет :3У 46), земельного участка (до постановки на кадастровый учет :3У 47), земельного участка (до постановки на кадастровый учет :3У 48), земельного участка (до постановки на кадастровый учет :3У 49), земельного участка (до постановки на кадастровый учет :3У 50), земельного участка (до постановки на кадастровый учет :3У 51), земельного участка (до постановки на кадастровый учет :3У 52), земельного участка (до постановки на кадастровый учет :3У 53)</p>	среднеэтажная жилая застройка (2.5)		

1	2	3	4	5	6
:3У 83	8624	<p>образование земельного участка при перераспределении земельного участка (до постановки на кадастровый учет :3У 41), земельного участка (до постановки на кадастровый учет :3У 44), земельного участка (до постановки на кадастровый учет :3У 45), земельного участка (до постановки на кадастровый учет :3У 46), земельного участка (до постановки на кадастровый учет :3У 47), земельного участка (до постановки на кадастровый учет :3У 48), земельного участка (до постановки на кадастровый учет :3У 49), земельного участка (до постановки на кадастровый учет :3У 50), земельного участка (до постановки на кадастровый учет :3У 51), земельного участка (до постановки на кадастровый учет :3У 52), земельного участка (до постановки на кадастровый учет :3У 53)</p>	среднеэтажная жилая застройка (2.5)		
:3У 85	2856	<p>образование земельного участка при перераспределении земельного участка (до постановки на кадастровый учет :3У 41), земельного участка (до постановки на кадастровый учет :3У 44), земельного участка (до постановки на кадастровый учет :3У 45), земельного участка (до постановки на кадастровый учет :3У 46), земельного участка (до постановки на кадастровый учет :3У 47), земельного участка (до постановки на кадастровый учет :3У 48), земельного участка (до постановки на кадастровый учет :3У 49), земельного участка (до постановки на кадастровый учет :3У 50), земельного участка (до постановки на кадастровый учет :3У 51), земельного участка (до постановки на кадастровый учет :3У 52), земельного участка (до постановки на кадастровый учет :3У 53)</p>	среднеэтажная жилая застройка (2.5)		

1	2	3	4	5	6
:3У 87	99	<p>образование земельного участка при перераспределении земельного участка (до постановки на кадастровый учет :3У 41), земельного участка (до постановки на кадастровый учет :3У 44), земельного участка (до постановки на кадастровый учет :3У 45), земельного участка (до постановки на кадастровый учет :3У 46), земельного участка (до постановки на кадастровый учет :3У 47), земельного участка (до постановки на кадастровый учет :3У 48), земельного участка (до постановки на кадастровый учет :3У 49), земельного участка (до постановки на кадастровый учет :3У 50), земельного участка (до постановки на кадастровый учет :3У 51), земельного участка (до постановки на кадастровый учет :3У 52), земельного участка (до постановки на кадастровый учет :3У 53)</p>	коммунальное обслуживание (3.1)		
:3У 88	357	<p>образование земельного участка при перераспределении земельного участка (до постановки на кадастровый учет :3У 41), земельного участка (до постановки на кадастровый учет :3У 44), земельного участка (до постановки на кадастровый учет :3У 45), земельного участка (до постановки на кадастровый учет :3У 46), земельного участка (до постановки на кадастровый учет :3У 47), земельного участка (до постановки на кадастровый учет :3У 48), земельного участка (до постановки на кадастровый учет :3У 49), земельного участка (до постановки на кадастровый учет :3У 50), земельного участка (до постановки на кадастровый учет :3У 51), земельного участка (до постановки на кадастровый учет :3У 52), земельного участка (до постановки на кадастровый учет :3У 53)</p>	коммунальное обслуживание (3.1)		

1	2	3	4	5	6
:3У 89	225	<p>образование земельного участка при перераспределении земельного участка (до постановки на кадастровый учет :3У 41), земельного участка (до постановки на кадастровый учет :3У 44), земельного участка (до постановки на кадастровый учет :3У 45), земельного участка (до постановки на кадастровый учет :3У 46), земельного участка (до постановки на кадастровый учет :3У 47), земельного участка (до постановки на кадастровый учет :3У 48), земельного участка (до постановки на кадастровый учет :3У 49), земельного участка (до постановки на кадастровый учет :3У 50), земельного участка (до постановки на кадастровый учет :3У 51), земельного участка (до постановки на кадастровый учет :3У 52), земельного участка (до постановки на кадастровый учет :3У 53)</p>	коммунальное обслуживание (3.1)		
:3У 90	49	<p>образование земельного участка при перераспределении земельного участка (до постановки на кадастровый учет :3У 41), земельного участка (до постановки на кадастровый учет :3У 44), земельного участка (до постановки на кадастровый учет :3У 45), земельного участка (до постановки на кадастровый учет :3У 46), земельного участка (до постановки на кадастровый учет :3У 47), земельного участка (до постановки на кадастровый учет :3У 48), земельного участка (до постановки на кадастровый учет :3У 49), земельного участка (до постановки на кадастровый учет :3У 50), земельного участка (до постановки на кадастровый учет :3У 51), земельного участка (до постановки на кадастровый учет :3У 52), земельного участка (до постановки на кадастровый учет :3У 53)</p>	коммунальное обслуживание (3.1)		

1	2	3	4	5	6
:3У 93	49	<p>образование земельного участка при перераспределении земельного участка (до постановки на кадастровый учет :3У 41), земельного участка (до постановки на кадастровый учет :3У 44), земельного участка (до постановки на кадастровый учет :3У 45), земельного участка (до постановки на кадастровый учет :3У 46), земельного участка (до постановки на кадастровый учет :3У 47), земельного участка (до постановки на кадастровый учет :3У 48), земельного участка (до постановки на кадастровый учет :3У 49), земельного участка (до постановки на кадастровый учет :3У 50), земельного участка (до постановки на кадастровый учет :3У 51), земельного участка (до постановки на кадастровый учет :3У 52), земельного участка (до постановки на кадастровый учет :3У 53)</p>	коммунальное обслуживание (3.1)		
:3У 94	6385	<p>образование земельного участка при перераспределении земельного участка (до постановки на кадастровый учет :3У 41), земельного участка (до постановки на кадастровый учет :3У 44), земельного участка (до постановки на кадастровый учет :3У 45), земельного участка (до постановки на кадастровый учет :3У 46), земельного участка (до постановки на кадастровый учет :3У 47), земельного участка (до постановки на кадастровый учет :3У 48), земельного участка (до постановки на кадастровый учет :3У 49), земельного участка (до постановки на кадастровый учет :3У 50), земельного участка (до постановки на кадастровый учет :3У 51), земельного участка (до постановки на кадастровый учет :3У 52), земельного участка (до постановки на кадастровый учет :3У 53)</p>	среднеэтажная жилая застройка (2.5)		

1	2	3	4	5	6
:3У 95	8453	<p>образование земельного участка при перераспределении земельного участка (до постановки на кадастровый учет :3У 41), земельного участка (до постановки на кадастровый учет :3У 44), земельного участка (до постановки на кадастровый учет :3У 45), земельного участка (до постановки на кадастровый учет :3У 46), земельного участка (до постановки на кадастровый учет :3У 47), земельного участка (до постановки на кадастровый учет :3У 48), земельного участка (до постановки на кадастровый учет :3У 49), земельного участка (до постановки на кадастровый учет :3У 50), земельного участка (до постановки на кадастровый учет :3У 51), земельного участка (до постановки на кадастровый учет :3У 52), земельного участка (до постановки на кадастровый учет :3У 53)</p>	среднеэтажная жилая застройка (2.5)		
:3У 97	5838	<p>образование земельного участка при перераспределении земельного участка (до постановки на кадастровый учет :3У 41), земельного участка (до постановки на кадастровый учет :3У 44), земельного участка (до постановки на кадастровый учет :3У 45), земельного участка (до постановки на кадастровый учет :3У 46), земельного участка (до постановки на кадастровый учет :3У 47), земельного участка (до постановки на кадастровый учет :3У 48), земельного участка (до постановки на кадастровый учет :3У 49), земельного участка (до постановки на кадастровый учет :3У 50), земельного участка (до постановки на кадастровый учет :3У 51), земельного участка (до постановки на кадастровый учет :3У 52), земельного участка (до постановки на кадастровый учет :3У 53)</p>	среднеэтажная жилая застройка (2.5)		

1	2	3	4	5	6
:ЗУ 99	49	<p>образование земельного участка при перераспределении земельного участка (до постановки на кадастровый учет :ЗУ 41), земельного участка (до постановки на кадастровый учет :ЗУ 44), земельного участка (до постановки на кадастровый учет :ЗУ 45), земельного участка (до постановки на кадастровый учет :ЗУ 46), земельного участка (до постановки на кадастровый учет :ЗУ 47), земельного участка (до постановки на кадастровый учет :ЗУ 48), земельного участка (до постановки на кадастровый учет :ЗУ 49), земельного участка (до постановки на кадастровый учет :ЗУ 50), земельного участка (до постановки на кадастровый учет :ЗУ 51), земельного участка (до постановки на кадастровый учет :ЗУ 52), земельного участка (до постановки на кадастровый учет :ЗУ 53)</p>	коммунальное обслуживание (3.1)		
:ЗУ 100	8018	<p>образование земельного участка при перераспределении земельного участка (до постановки на кадастровый учет :ЗУ 41), земельного участка (до постановки на кадастровый учет :ЗУ 44), земельного участка (до постановки на кадастровый учет :ЗУ 45), земельного участка (до постановки на кадастровый учет :ЗУ 46), земельного участка (до постановки на кадастровый учет :ЗУ 47), земельного участка (до постановки на кадастровый учет :ЗУ 48), земельного участка (до постановки на кадастровый учет :ЗУ 49), земельного участка (до постановки на кадастровый учет :ЗУ 50), земельного участка (до постановки на кадастровый учет :ЗУ 51), земельного участка (до постановки на кадастровый учет :ЗУ 52), земельного участка (до постановки на кадастровый учет :ЗУ 53)</p>	среднеэтажная жилая застройка (2.5)		

1	2	3	4	5	6
:ЗУ 101	5554	<p>образование земельного участка при перераспределении земельного участка (до постановки на кадастровый учет :ЗУ 41), земельного участка (до постановки на кадастровый учет :ЗУ 44), земельного участка (до постановки на кадастровый учет :ЗУ 45), земельного участка (до постановки на кадастровый учет :ЗУ 46), земельного участка (до постановки на кадастровый учет :ЗУ 47), земельного участка (до постановки на кадастровый учет :ЗУ 48), земельного участка (до постановки на кадастровый учет :ЗУ 49), земельного участка (до постановки на кадастровый учет :ЗУ 50), земельного участка (до постановки на кадастровый учет :ЗУ 51), земельного участка (до постановки на кадастровый учет :ЗУ 52), земельного участка (до постановки на кадастровый учет :ЗУ 53)</p>	среднеэтажная жилая застройка (2.5)		
:ЗУ 103	3506	<p>образование земельного участка при перераспределении земельного участка (до постановки на кадастровый учет :ЗУ 41), земельного участка (до постановки на кадастровый учет :ЗУ 44), земельного участка (до постановки на кадастровый учет :ЗУ 45), земельного участка (до постановки на кадастровый учет :ЗУ 46), земельного участка (до постановки на кадастровый учет :ЗУ 47), земельного участка (до постановки на кадастровый учет :ЗУ 48), земельного участка (до постановки на кадастровый учет :ЗУ 49), земельного участка (до постановки на кадастровый учет :ЗУ 50), земельного участка (до постановки на кадастровый учет :ЗУ 51), земельного участка (до постановки на кадастровый учет :ЗУ 52), земельного участка (до постановки на кадастровый учет :ЗУ 53)</p>	среднеэтажная жилая застройка (2.5)		

1	2	3	4	5	6
:ЗУ 104	7168	<p>образование земельного участка при перераспределении земельного участка (до постановки на кадастровый учет :ЗУ 41), земельного участка (до постановки на кадастровый учет :ЗУ 44), земельного участка (до постановки на кадастровый учет :ЗУ 45), земельного участка (до постановки на кадастровый учет :ЗУ 46), земельного участка (до постановки на кадастровый учет :ЗУ 47), земельного участка (до постановки на кадастровый учет :ЗУ 48), земельного участка (до постановки на кадастровый учет :ЗУ 49), земельного участка (до постановки на кадастровый учет :ЗУ 50), земельного участка (до постановки на кадастровый учет :ЗУ 51), земельного участка (до постановки на кадастровый учет :ЗУ 52), земельного участка (до постановки на кадастровый учет :ЗУ 53)</p>	среднеэтажная жилая застройка (2.5)		
:ЗУ 105	9057	<p>образование земельного участка при перераспределении земельного участка (до постановки на кадастровый учет :ЗУ 41), земельного участка (до постановки на кадастровый учет :ЗУ 44), земельного участка (до постановки на кадастровый учет :ЗУ 45), земельного участка (до постановки на кадастровый учет :ЗУ 46), земельного участка (до постановки на кадастровый учет :ЗУ 47), земельного участка (до постановки на кадастровый учет :ЗУ 48), земельного участка (до постановки на кадастровый учет :ЗУ 49), земельного участка (до постановки на кадастровый учет :ЗУ 50), земельного участка (до постановки на кадастровый учет :ЗУ 51), земельного участка (до постановки на кадастровый учет :ЗУ 52), земельного участка (до постановки на кадастровый учет :ЗУ 53)</p>	среднеэтажная жилая застройка (2.5)		

1	2	3	4	5	6
:ЗУ 107	17	<p>образование земельного участка при перераспределении земельного участка (до постановки на кадастровый учет :ЗУ 41), земельного участка (до постановки на кадастровый учет :ЗУ 44), земельного участка (до постановки на кадастровый учет :ЗУ 45), земельного участка (до постановки на кадастровый учет :ЗУ 46), земельного участка (до постановки на кадастровый учет :ЗУ 47), земельного участка (до постановки на кадастровый учет :ЗУ 48), земельного участка (до постановки на кадастровый учет :ЗУ 49), земельного участка (до постановки на кадастровый учет :ЗУ 50), земельного участка (до постановки на кадастровый учет :ЗУ 51), земельного участка (до постановки на кадастровый учет :ЗУ 52), земельного участка (до постановки на кадастровый учет :ЗУ 53)</p>	коммунальное обслуживание (3.1)		
:ЗУ 108	3885	<p>образование земельного участка при перераспределении земельного участка (до постановки на кадастровый учет :ЗУ 41), земельного участка (до постановки на кадастровый учет :ЗУ 44), земельного участка (до постановки на кадастровый учет :ЗУ 45), земельного участка (до постановки на кадастровый учет :ЗУ 46), земельного участка (до постановки на кадастровый учет :ЗУ 47), земельного участка (до постановки на кадастровый учет :ЗУ 48), земельного участка (до постановки на кадастровый учет :ЗУ 49), земельного участка (до постановки на кадастровый учет :ЗУ 50), земельного участка (до постановки на кадастровый учет :ЗУ 51), земельного участка (до постановки на кадастровый учет :ЗУ 52), земельного участка (до постановки на кадастровый учет :ЗУ 53)</p>	среднеэтажная жилая застройка (2.5)		

1	2	3	4	5	6
:ЗУ 110	25303	<p>образование земельного участка при перераспределении земельного участка (до постановки на кадастровый учет :ЗУ 41), земельного участка (до постановки на кадастровый учет :ЗУ 44), земельного участка (до постановки на кадастровый учет :ЗУ 45), земельного участка (до постановки на кадастровый учет :ЗУ 46), земельного участка (до постановки на кадастровый учет :ЗУ 47), земельного участка (до постановки на кадастровый учет :ЗУ 48), земельного участка (до постановки на кадастровый учет :ЗУ 49), земельного участка (до постановки на кадастровый учет :ЗУ 50), земельного участка (до постановки на кадастровый учет :ЗУ 51), земельного участка (до постановки на кадастровый учет :ЗУ 52), земельного участка (до постановки на кадастровый учет :ЗУ 53)</p>	дошкольное, начальное и среднее общее образование (3.5.1)		
:ЗУ 111	10978	<p>образование земельного участка при перераспределении земельного участка (до постановки на кадастровый учет :ЗУ 41), земельного участка (до постановки на кадастровый учет :ЗУ 44), земельного участка (до постановки на кадастровый учет :ЗУ 45), земельного участка (до постановки на кадастровый учет :ЗУ 46), земельного участка (до постановки на кадастровый учет :ЗУ 47), земельного участка (до постановки на кадастровый учет :ЗУ 48), земельного участка (до постановки на кадастровый учет :ЗУ 49), земельного участка (до постановки на кадастровый учет :ЗУ 50), земельного участка (до постановки на кадастровый учет :ЗУ 51), земельного участка (до постановки на кадастровый учет :ЗУ 52), земельного участка (до постановки на кадастровый учет :ЗУ 53)</p>	дошкольное, начальное и среднее общее образование (3.5.1)		

1	2	3	4	5	6
:ЗУ 114	529	<p>образование земельного участка при перераспределении земельного участка (до постановки на кадастровый учет :ЗУ 41), земельного участка (до постановки на кадастровый учет :ЗУ 44), земельного участка (до постановки на кадастровый учет :ЗУ 45), земельного участка (до постановки на кадастровый учет :ЗУ 46), земельного участка (до постановки на кадастровый учет :ЗУ 47), земельного участка (до постановки на кадастровый учет :ЗУ 48), земельного участка (до постановки на кадастровый учет :ЗУ 49), земельного участка (до постановки на кадастровый учет :ЗУ 50), земельного участка (до постановки на кадастровый учет :ЗУ 51), земельного участка (до постановки на кадастровый учет :ЗУ 52), земельного участка (до постановки на кадастровый учет :ЗУ 53)</p>	обслуживание автотранспорта (4.9)		
:ЗУ 116	373	<p>образование земельного участка при перераспределении земельного участка (до постановки на кадастровый учет :ЗУ 41), земельного участка (до постановки на кадастровый учет :ЗУ 44), земельного участка (до постановки на кадастровый учет :ЗУ 45), земельного участка (до постановки на кадастровый учет :ЗУ 46), земельного участка (до постановки на кадастровый учет :ЗУ 47), земельного участка (до постановки на кадастровый учет :ЗУ 48), земельного участка (до постановки на кадастровый учет :ЗУ 49), земельного участка (до постановки на кадастровый учет :ЗУ 50), земельного участка (до постановки на кадастровый учет :ЗУ 51), земельного участка (до постановки на кадастровый учет :ЗУ 52), земельного участка (до постановки на кадастровый учет :ЗУ 53)</p>	обслуживание автотранспорта (4.9)		

1	2	3	4	5	6
:ЗУ118	373	<p>образование земельного участка при перераспределении земельного участка (до постановки на кадастровый учет :ЗУ 41), земельного участка (до постановки на кадастровый учет :ЗУ 44), земельного участка (до постановки на кадастровый учет :ЗУ 45), земельного участка (до постановки на кадастровый учет :ЗУ 46), земельного участка (до постановки на кадастровый учет :ЗУ 47), земельного участка (до постановки на кадастровый учет :ЗУ 48), земельного участка (до постановки на кадастровый учет :ЗУ 49), земельного участка (до постановки на кадастровый учет :ЗУ 50), земельного участка (до постановки на кадастровый учет :ЗУ 51), земельного участка (до постановки на кадастровый учет :ЗУ 52), земельного участка (до постановки на кадастровый учет :ЗУ 53)</p>	обслуживание автотранспорта (4.9)		
:ЗУ 121	373	<p>образование земельного участка при перераспределении земельного участка (до постановки на кадастровый учет :ЗУ 41), земельного участка (до постановки на кадастровый учет :ЗУ 44), земельного участка (до постановки на кадастровый учет :ЗУ 45), земельного участка (до постановки на кадастровый учет :ЗУ 46), земельного участка (до постановки на кадастровый учет :ЗУ 47), земельного участка (до постановки на кадастровый учет :ЗУ 48), земельного участка (до постановки на кадастровый учет :ЗУ 49), земельного участка (до постановки на кадастровый учет :ЗУ 50), земельного участка (до постановки на кадастровый учет :ЗУ 51), земельного участка (до постановки на кадастровый учет :ЗУ 52), земельного участка (до постановки на кадастровый учет :ЗУ 53)</p>	обслуживание автотранспорта (4.9)		

1	2	3	4	5	6
:ЗУ 122	373	<p>образование земельного участка при перераспределении земельного участка (до постановки на кадастровый учет :ЗУ 41), земельного участка (до постановки на кадастровый учет :ЗУ 44), земельного участка (до постановки на кадастровый учет :ЗУ 45), земельного участка (до постановки на кадастровый учет :ЗУ 46), земельного участка (до постановки на кадастровый учет :ЗУ 47), земельного участка (до постановки на кадастровый учет :ЗУ 48), земельного участка (до постановки на кадастровый учет :ЗУ 49), земельного участка (до постановки на кадастровый учет :ЗУ 50), земельного участка (до постановки на кадастровый учет :ЗУ 51), земельного участка (до постановки на кадастровый учет :ЗУ 52), земельного участка (до постановки на кадастровый учет :ЗУ 53)</p>	обслуживание автотранспорта (4.9)		
:ЗУ 123	421	<p>образование земельного участка при перераспределении земельного участка (до постановки на кадастровый учет :ЗУ 41), земельного участка (до постановки на кадастровый учет :ЗУ 44), земельного участка (до постановки на кадастровый учет :ЗУ 45), земельного участка (до постановки на кадастровый учет :ЗУ 46), земельного участка (до постановки на кадастровый учет :ЗУ 47), земельного участка (до постановки на кадастровый учет :ЗУ 48), земельного участка (до постановки на кадастровый учет :ЗУ 49), земельного участка (до постановки на кадастровый учет :ЗУ 50), земельного участка (до постановки на кадастровый учет :ЗУ 51), земельного участка (до постановки на кадастровый учет :ЗУ 52), земельного участка (до постановки на кадастровый учет :ЗУ 53)</p>	обслуживание автотранспорта (4.9)		

1	2	3	4	5	6
:ЗУ 125	400	<p>образование земельного участка при перераспределении земельного участка (до постановки на кадастровый учет :ЗУ 41), земельного участка (до постановки на кадастровый учет :ЗУ 44), земельного участка (до постановки на кадастровый учет :ЗУ 45), земельного участка (до постановки на кадастровый учет :ЗУ 46), земельного участка (до постановки на кадастровый учет :ЗУ 47), земельного участка (до постановки на кадастровый учет :ЗУ 48), земельного участка (до постановки на кадастровый учет :ЗУ 49), земельного участка (до постановки на кадастровый учет :ЗУ 50), земельного участка (до постановки на кадастровый учет :ЗУ 51), земельного участка (до постановки на кадастровый учет :ЗУ 52), земельного участка (до постановки на кадастровый учет :ЗУ 53)</p>	обслуживание автотранспорта (4.9)		
:ЗУ 126	373	<p>образование земельного участка при перераспределении земельного участка (до постановки на кадастровый учет :ЗУ 41), земельного участка (до постановки на кадастровый учет :ЗУ 44), земельного участка (до постановки на кадастровый учет :ЗУ 45), земельного участка (до постановки на кадастровый учет :ЗУ 46), земельного участка (до постановки на кадастровый учет :ЗУ 47), земельного участка (до постановки на кадастровый учет :ЗУ 48), земельного участка (до постановки на кадастровый учет :ЗУ 49), земельного участка (до постановки на кадастровый учет :ЗУ 50), земельного участка (до постановки на кадастровый учет :ЗУ 51), земельного участка (до постановки на кадастровый учет :ЗУ 52), земельного участка (до постановки на кадастровый учет :ЗУ 53)</p>	обслуживание автотранспорта (4.9)		

1	2	3	4	5	6
:ЗУ 128	502	<p>образование земельного участка при перераспределении земельного участка (до постановки на кадастровый учет :ЗУ 41), земельного участка (до постановки на кадастровый учет :ЗУ 44), земельного участка (до постановки на кадастровый учет :ЗУ 45), земельного участка (до постановки на кадастровый учет :ЗУ 46), земельного участка (до постановки на кадастровый учет :ЗУ 47), земельного участка (до постановки на кадастровый учет :ЗУ 48), земельного участка (до постановки на кадастровый учет :ЗУ 49), земельного участка (до постановки на кадастровый учет :ЗУ 50), земельного участка (до постановки на кадастровый учет :ЗУ 51), земельного участка (до постановки на кадастровый учет :ЗУ 52), земельного участка (до постановки на кадастровый учет :ЗУ 53)</p>	обслуживание автотранспорта (4.9)		
:ЗУ 129	415	<p>образование земельного участка при перераспределении земельного участка (до постановки на кадастровый учет :ЗУ 41), земельного участка (до постановки на кадастровый учет :ЗУ 44), земельного участка (до постановки на кадастровый учет :ЗУ 45), земельного участка (до постановки на кадастровый учет :ЗУ 46), земельного участка (до постановки на кадастровый учет :ЗУ 47), земельного участка (до постановки на кадастровый учет :ЗУ 48), земельного участка (до постановки на кадастровый учет :ЗУ 49), земельного участка (до постановки на кадастровый учет :ЗУ 50), земельного участка (до постановки на кадастровый учет :ЗУ 51), земельного участка (до постановки на кадастровый учет :ЗУ 52), земельного участка (до постановки на кадастровый учет :ЗУ 53)</p>	обслуживание автотранспорта (4.9)		

1	2	3	4	5	6
:ЗУ 131	373	<p>образование земельного участка при перераспределении земельного участка (до постановки на кадастровый учет :ЗУ 41), земельного участка (до постановки на кадастровый учет :ЗУ 44), земельного участка (до постановки на кадастровый учет :ЗУ 45), земельного участка (до постановки на кадастровый учет :ЗУ 46), земельного участка (до постановки на кадастровый учет :ЗУ 47), земельного участка (до постановки на кадастровый учет :ЗУ 48), земельного участка (до постановки на кадастровый учет :ЗУ 49), земельного участка (до постановки на кадастровый учет :ЗУ 50), земельного участка (до постановки на кадастровый учет :ЗУ 51), земельного участка (до постановки на кадастровый учет :ЗУ 52), земельного участка (до постановки на кадастровый учет :ЗУ 53)</p>	обслуживание автотранспорта (4.9)		
:ЗУ 134	429	<p>образование земельного участка при перераспределении земельного участка (до постановки на кадастровый учет :ЗУ 41), земельного участка (до постановки на кадастровый учет :ЗУ 44), земельного участка (до постановки на кадастровый учет :ЗУ 45), земельного участка (до постановки на кадастровый учет :ЗУ 46), земельного участка (до постановки на кадастровый учет :ЗУ 47), земельного участка (до постановки на кадастровый учет :ЗУ 48), земельного участка (до постановки на кадастровый учет :ЗУ 49), земельного участка (до постановки на кадастровый учет :ЗУ 50), земельного участка (до постановки на кадастровый учет :ЗУ 51), земельного участка (до постановки на кадастровый учет :ЗУ 52), земельного участка (до постановки на кадастровый учет :ЗУ 53)</p>	обслуживание автотранспорта (4.9)		

1	2	3	4	5	6
:ЗУ 136	4766	<p>образование земельного участка при перераспределении земельного участка (до постановки на кадастровый учет :ЗУ 41), земельного участка (до постановки на кадастровый учет :ЗУ 44), земельного участка (до постановки на кадастровый учет :ЗУ 45), земельного участка (до постановки на кадастровый учет :ЗУ 46), земельного участка (до постановки на кадастровый учет :ЗУ 47), земельного участка (до постановки на кадастровый учет :ЗУ 48), земельного участка (до постановки на кадастровый учет :ЗУ 49), земельного участка (до постановки на кадастровый учет :ЗУ 50), земельного участка (до постановки на кадастровый учет :ЗУ 51), земельного участка (до постановки на кадастровый учет :ЗУ 52), земельного участка (до постановки на кадастровый учет :ЗУ 53)</p>	среднеэтажная жилая застройка (2.5)		
:ЗУ 137	114	<p>образование земельного участка при перераспределении земельного участка (до постановки на кадастровый учет :ЗУ 41), земельного участка (до постановки на кадастровый учет :ЗУ 44), земельного участка (до постановки на кадастровый учет :ЗУ 45), земельного участка (до постановки на кадастровый учет :ЗУ 46), земельного участка (до постановки на кадастровый учет :ЗУ 47), земельного участка (до постановки на кадастровый учет :ЗУ 48), земельного участка (до постановки на кадастровый учет :ЗУ 49), земельного участка (до постановки на кадастровый учет :ЗУ 50), земельного участка (до постановки на кадастровый учет :ЗУ 51), земельного участка (до постановки на кадастровый учет :ЗУ 52), земельного участка (до постановки на кадастровый учет :ЗУ 53)</p>	коммунальное обслуживание (3.1)		

4 этап образования земельных участков

Таблица 4

Условный номер/ перечень образуемых земельных участков	Площадь образуемого земельного участка, кв.м	Возможные способы образования земельного участка	Вид разрешенного использования образуемых земельных участков в соответствии с градостроительными регламентами	Вид разрешенного использования образуемых земельных участков в соответствии с видом разрешенного использования исходного(ых) земельного(ых) участка(ов)	Вид разрешенного использования образуемых земельных участков в соответствии с наименованием объекта, расположенного на этом земельном участке
:ЗУ 139	8745	образование земельного участка при перераспределении земельного участка (до постановки на кадастровый учет :ЗУ 67) и земельного участка (до постановки на кадастровый учет :ЗУ 68)	многоэтажная жилая застройка (высотная застройка) (2.6)		под многоэтажным жилым домом

Применяется вместе с приложением 4

1.2. Перечень и сведения о площади образуемых земельных участков, которые будут отнесены к территории общего пользования, возможные способы их образования, вид разрешенного использования образуемых земельных участков

1 этап образования земельных участков

Таблица 5

Условный номер/ перечень образуемых земельных участков	Площадь образуемого земельного участка, кв.м	Возможные способы образования земельного участка	Вид разрешенного использования образуемых земельных участков
1	2	3	4
:ЗУ 12	1328	образование земельного участка при перераспределении земельных участков с кадастровыми номерами 40:22:152601:16, 40:22:152601:212, 40:22:152601:213, 40:22:152601:214, 40:22:152601:215, 40:22:152601:216 и 40:22:152601:217	земельные участки (территории) общего пользования
:ЗУ 22	2637	образование земельного участка при перераспределении земельных участков с кадастровыми номерами 40:22:152601:16, 40:22:152601:212, 40:22:152601:213, 40:22:152601:214, 40:22:152601:215, 40:22:152601:216 и 40:22:152601:217	земельные участки (территории) общего пользования
:ЗУ 24	5160	образование земельного участка при перераспределении земельных участков с кадастровыми номерами 40:22:152601:16, 40:22:152601:212, 40:22:152601:213, 40:22:152601:214, 40:22:152601:215, 40:22:152601:216 и 40:22:152601:217	земельные участки (территории) общего пользования
:ЗУ 26	5742	образование земельного участка при перераспределении земельных участков с кадастровыми номерами 40:22:152601:16, 40:22:152601:212, 40:22:152601:213, 40:22:152601:214, 40:22:152601:215, 40:22:152601:216 и 40:22:152601:217	земельные участки (территории) общего пользования
:ЗУ 30	3467	образование земельного участка при перераспределении земельных участков с кадастровыми номерами 40:22:152601:16, 40:22:152601:212, 40:22:152601:213, 40:22:152601:214, 40:22:152601:215, 40:22:152601:216 и 40:22:152601:217	земельные участки (территории) общего пользования

:ЗУ 32	1676	образование земельного участка при перераспределении земельных участков с кадастровыми номерами 40:22:152601:16, 40:22:152601:212, 40:22:152601:213, 40:22:152601:214, 40:22:152601:215, 40:22:152601:216 и 40:22:152601:217	земельные участки (территории) общего пользования
:ЗУ 34	1109	образование земельного участка при перераспределении земельных участков с кадастровыми номерами 40:22:152601:16, 40:22:152601:212, 40:22:152601:213, 40:22:152601:214, 40:22:152601:215, 40:22:152601:216 и 40:22:152601:217	земельные участки (территории) общего пользования
:ЗУ 38	2769	образование земельного участка из земель, находящихся в государственной собственности	земельные участки (территории) общего пользования
:ЗУ 39	687	образование земельного участка из земель, находящихся в государственной собственности	земельные участки (территории) общего пользования
:ЗУ 40	2752	образование земельного участка из земель, находящихся в государственной собственности	земельные участки (территории) общего пользования
:ЗУ 143	6806	образование земельного участка из земель, находящихся в государственной собственности	земельные участки (территории) общего пользования
:ЗУ 144	2070	образование земельного участка из земель, находящихся в государственной собственности	земельные участки (территории) общего пользования
:ЗУ 145	225	образование земельного участка из земель, находящихся в государственной собственности	земельные участки (территории) общего пользования
:ЗУ 146	164	образование земельного участка из земель, находящихся в государственной собственности	земельные участки (территории) общего пользования

2 этап образования земельных участков

Таблица 6

Условный номер/ перечень образуемых земельных участков	Площадь образуемого земельного участка, кв.м	Возможные способы образования земельного участка	Вид разрешенного использования образуемых земельных участков
:ЗУ 49	3614	образование земельного участка при перераспределении земель и земельного участка (до постановки на кадастровый учет :ЗУ 30)	земельные участки (территории) общего пользования

:ЗУ 52	1168	образование земельного участка при перераспределении земель и земельного участка (до постановления на кадастровый учет :ЗУ 34)	земельные участки (территории) общего пользования
:ЗУ 54	3279	образование земельного участка при перераспределении земель и земельного участка (до постановления на кадастровый учет :ЗУ 2)	земельные участки (территории) общего пользования
:ЗУ 53	465	образование земельного участка при перераспределении земель и земельного участка (до постановления на кадастровый учет :ЗУ 1)	земельные участки (территории) общего пользования

3 этап образования земельных участков

Таблица 7

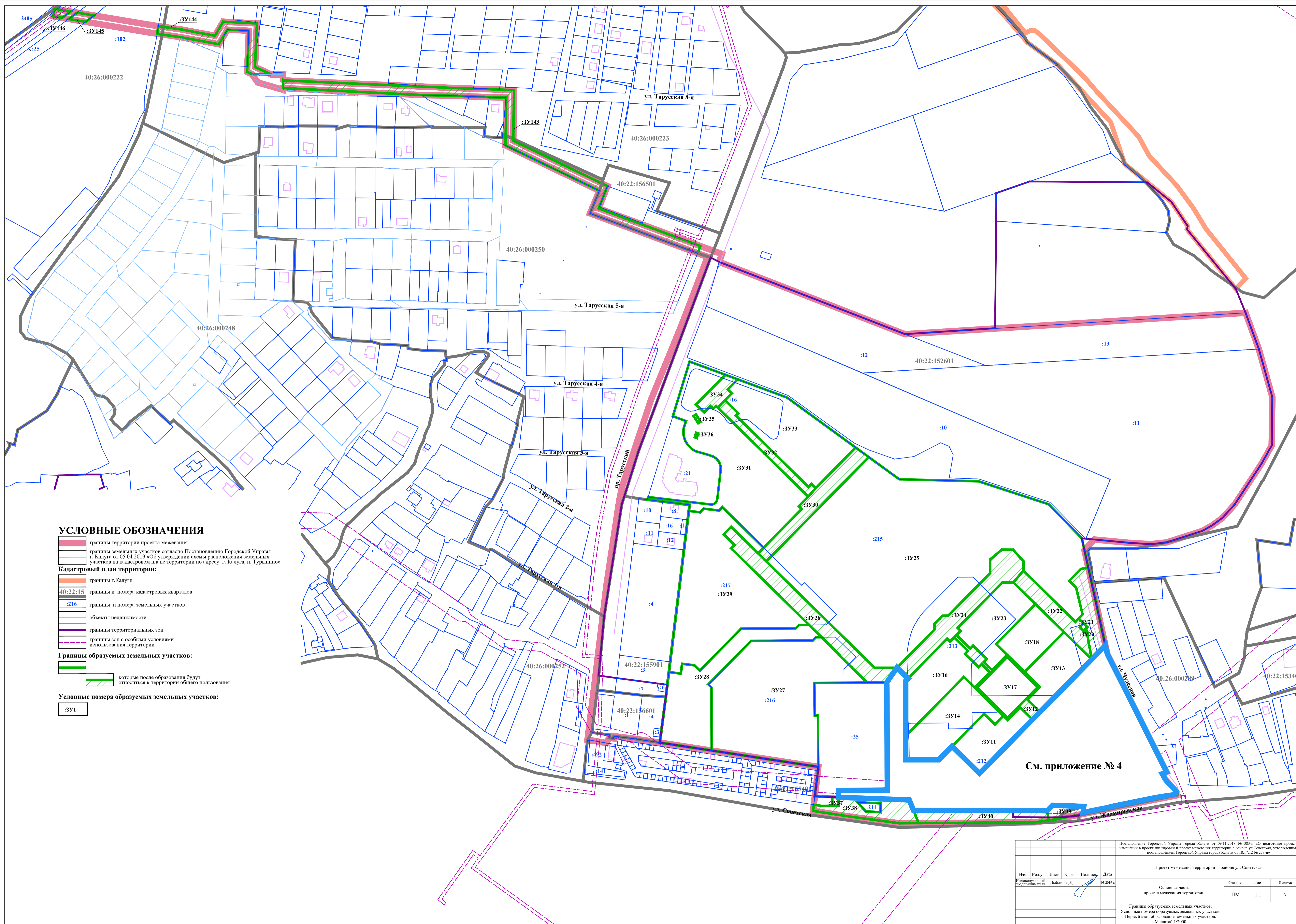
Условный номер/ перечень образуемых земельных участков	Площадь образуемого земельного участка, кв.м	Возможные способы образования земельного участка	Вид разрешенного использования образуемых земельных участков
1	2	3	4
:ЗУ 64	1314	образование земельного участка при перераспределении земельного участка (до постановления на кадастровый учет :ЗУ 41), земельного участка (до постановления на кадастровый учет :ЗУ 44), земельного участка (до постановления на кадастровый учет :ЗУ 45), земельного участка (до постановления на кадастровый учет :ЗУ 46), земельного участка (до постановления на кадастровый учет :ЗУ 47), земельного участка (до постановления на кадастровый учет :ЗУ 48), земельного участка (до постановления на кадастровый учет :ЗУ 49), земельного участка (до постановления на кадастровый учет :ЗУ 50), земельного участка (до постановления на кадастровый учет :ЗУ 51), земельного участка (до постановления на кадастровый учет :ЗУ 52), земельного участка (до постановления на кадастровый учет :ЗУ 53)	земельные участки (территории) общего пользования
:ЗУ 68	2659	образование земельного участка при перераспределении земельного участка (до постановления на кадастровый учет :ЗУ 41), земельного участка (до постановления на кадастровый учет :ЗУ 44), земельного участка (до постановления на кадастровый учет :ЗУ 45), земельного участка (до постановления на кадастровый учет :ЗУ 46), земельного участка (до постановления на кадастровый учет :ЗУ 47), земельного участка (до	земельные участки (территории) общего пользования

		постановки на кадастровый учет :ЗУ 48), земельного участка (до постановки на кадастровый учет :ЗУ 49), земельного участка (до постановки на кадастровый учет :ЗУ 50), земельного участка (до постановки на кадастровый учет :ЗУ 51), земельного участка (до постановки на кадастровый учет :ЗУ 52), земельного участка (до постановки на кадастровый учет :ЗУ 53)	
--	--	---	--

4 этап образования земельных участков

Таблица 8

Условный номер/ перечень образуемых земельных участков	Площадь образуемого земельного участка, кв.м	Возможные способы образования земельного участка	Вид разрешенного использования образуемых земельных участков
:ЗУ 140	1515	образование земельного участка при перераспределении земельного участка (до постановки на кадастровый учет :ЗУ 67) и земельного участка (до постановки на кадастровый учет :ЗУ 68)	земельные участки (территории) общего пользования
:ЗУ 141	16559	образование земельного участка из земель, находящихся в государственной собственности	земельные участки (территории) общего пользования
:ЗУ 142	292	образование земельного участка из земель, находящихся в государственной собственности	земельные участки (территории) общего пользования

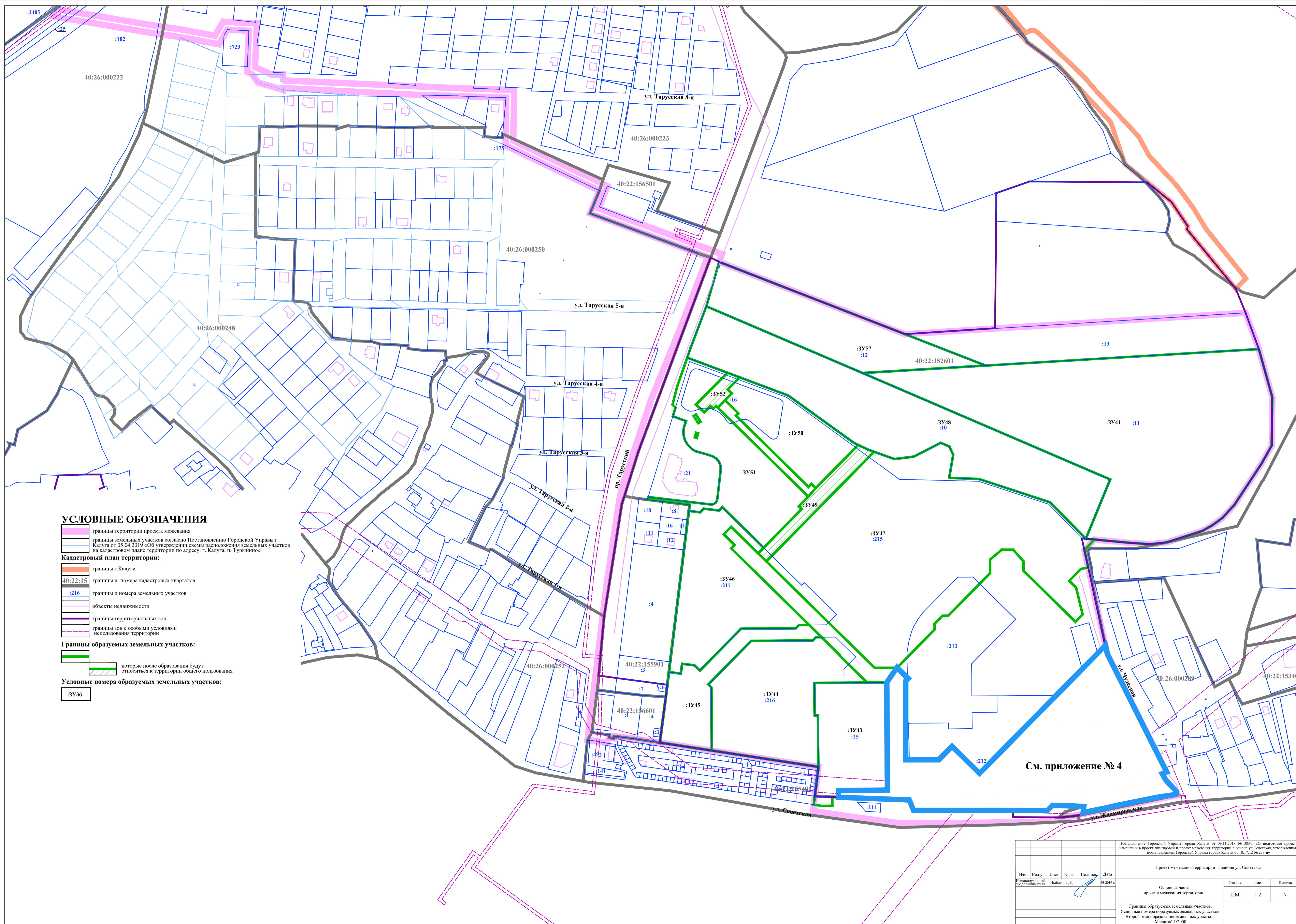


УСЛОВНЫЕ ОБОЗНАЧЕНИЯ

- границы территории проекта межевания
- границы земельных участков согласно Постановлению Городской Управы г. Калуга от 05.04.2019 «Об утверждении схемы расположения земельных участков на кадастровом плане территории по адресу: г. Калуга, п. Турынино»
- Кадастровый план территории:**
- границы г. Калуги
- 40:22:15 границы и номера кадастровых кварталов
- :216 границы и номера земельных участков
- объекты недвижимости
- границы территориальных зон
- границы зон с особыми условиями использования территории
- Границы образуемых земельных участков:**
- которые после образования будут относиться к территории общего пользования
- :3У1

См. приложение № 4

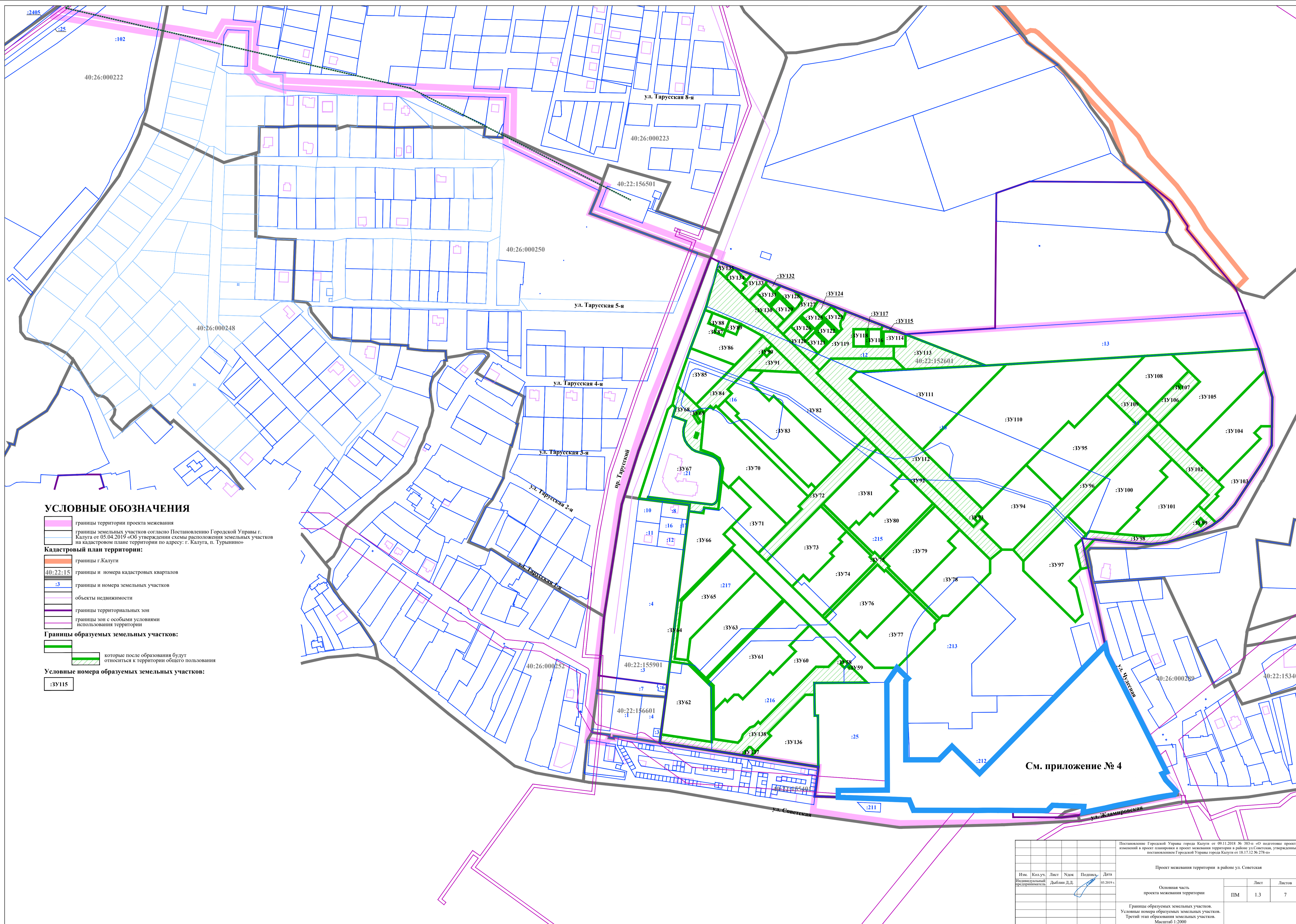
Имя, Кол.уч., Лист, Наим, Подпись, Дата					Постановление Городской Управы города Калуги от 09.11.2018 № 383-п «О подготовке проекта изменений в проект планировки и проект межевания территории в районе ул. Советская, утвержденные постановлением Городской Управы города Калуги от 18.11.2018 № 278-п»		
Индивидуальный предприниматель Дыбани Д.Д.					Проект межевания территории в районе ул. Советская		
03.2019					Основная часть проекта межевания территории		
					Страница	Лист	Листов
					ИМ	1.1	7
					Границы образуемых земельных участков, Условные номера образуемых земельных участков, Первый этап образования земельных участков, Масштаб 1:2000		



- УСЛОВНЫЕ ОБОЗНАЧЕНИЯ**
- границы территории проекта межевания
 - границы земельных участков согласно Постановлению Городской Управы г. Калуга от 05.04.2019 «Об утверждении схемы расположения земельных участков на кадастровом плане территории по адресу: г. Калуга, п. Турынино»
- Кадастровый план территории:**
- границы г. Калуги
 - границы и номера кадастровых кварталов
 - границы и номера земельных участков
 - объекты недвижимости
 - границы территориальных зон
 - границы зон с особыми условиями использования территории
- Границы образуемых земельных участков:**
- которые после образования будут относиться к территории общего пользования
- Условные номера образуемых земельных участков:**
- :ЗУ36

См. приложение № 4

					Постановление Городской Управы города Калуги от 09.11.2018 № 383-п «О подготовке проекта изменений в проект планировки и проект межевания территории в районе ул. Советская, утвержденные постановлением Городской Управы города Калуги от 18.11.18 № 278-п»				
					Проект межевания территории в районе ул. Советская				
Им. Индивидуальный предприниматель	Кол.уч. Дыбани Д.Д.	Лист	Наок	Пошапы	Дата	Стадия	Лист	Листов	
					03.2019	Основная часть проекта межевания территории	ПМ	1.2	7
					Границы образуемых земельных участков, Условные номера образуемых земельных участков. Второй этап образования земельных участков. Масштаб 1:2000				

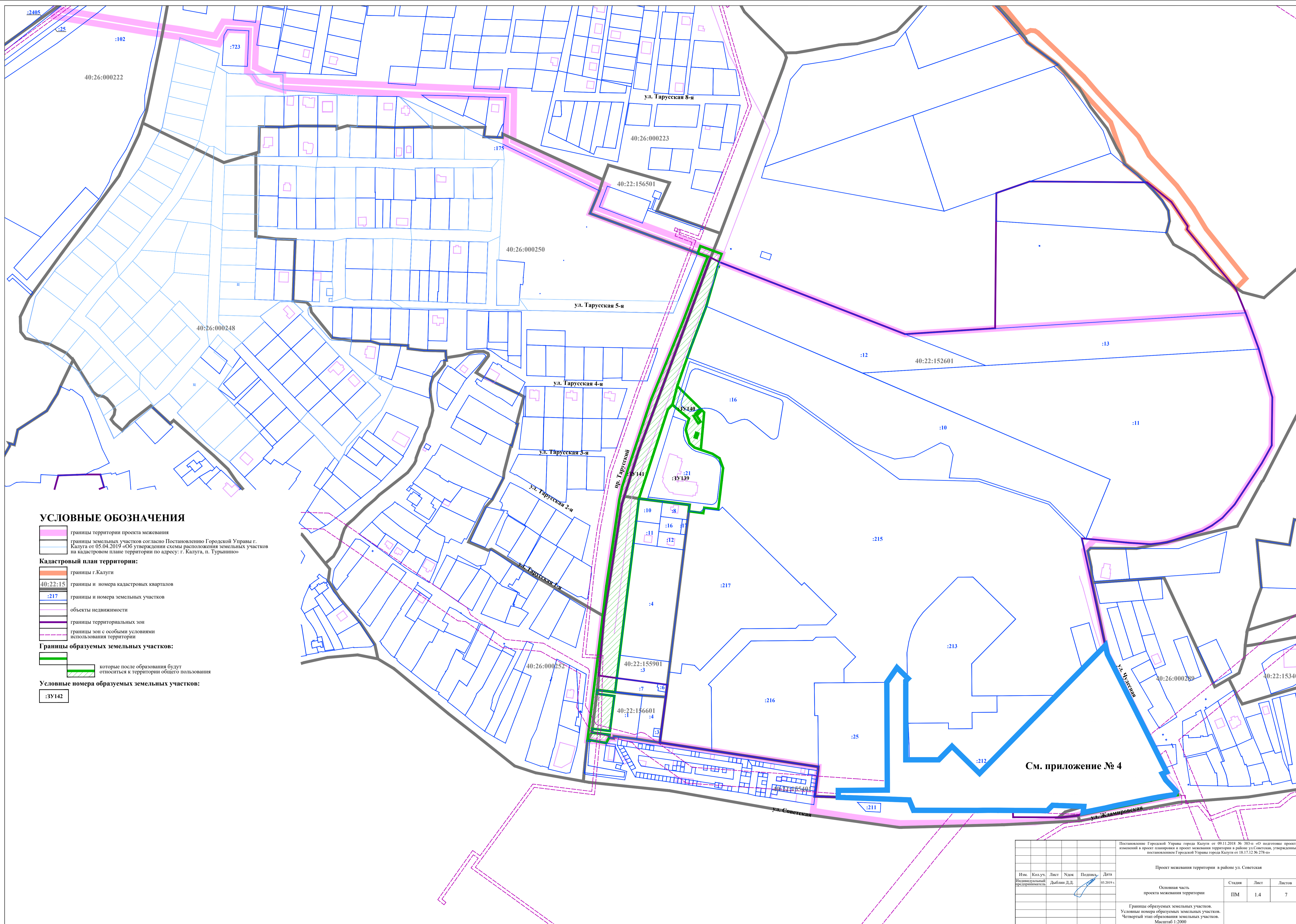


УСЛОВНЫЕ ОБОЗНАЧЕНИЯ

- границы территории проекта межевания
- границы земельных участков согласно Постановлению Городской Управы г. Калуга от 05.04.2019 «Об утверждении схемы расположения земельных участков на кадастровом плане территории по адресу: г. Калуга, п. Турынино»
- Кадастровый план территории:**
- границы г.Калуги
- 40:22:15 границы и номера кадастровых кварталов
- :3 границы и номера земельных участков
- объекты недвижимости
- границы территориальных зон
- границы зон с особыми условиями использования территории
- Границы образуемых земельных участков:**
- которые после образования будут относиться к территории общего пользования
- :3У115
- Условные номера образуемых земельных участков:**
- :3У115

См. приложение № 4

					Постановление Городской Управы города Калуги от 09.11.2018 № 383-п «О подготовке проекта изменений в проект планировки и проект межевания территории в районе ул.Советская, утвержденное постановлением Городской Управы города Калуги от 18.12.18 № 278-п»			
					Проект межевания территории в районе ул. Советская			
Им. Козуч, Индивидуальный предприниматель	Лист Дыбали Д.Д.	Наок	Полюсь	Дата 03.2019г.	Основная часть проекта межевания территории	Лист ПМ	Листов 1.3	Листов 7
					Границы образуемых земельных участков, Условные номера образуемых земельных участков, Третий этап образования земельных участков. Масштаб 1:2000			

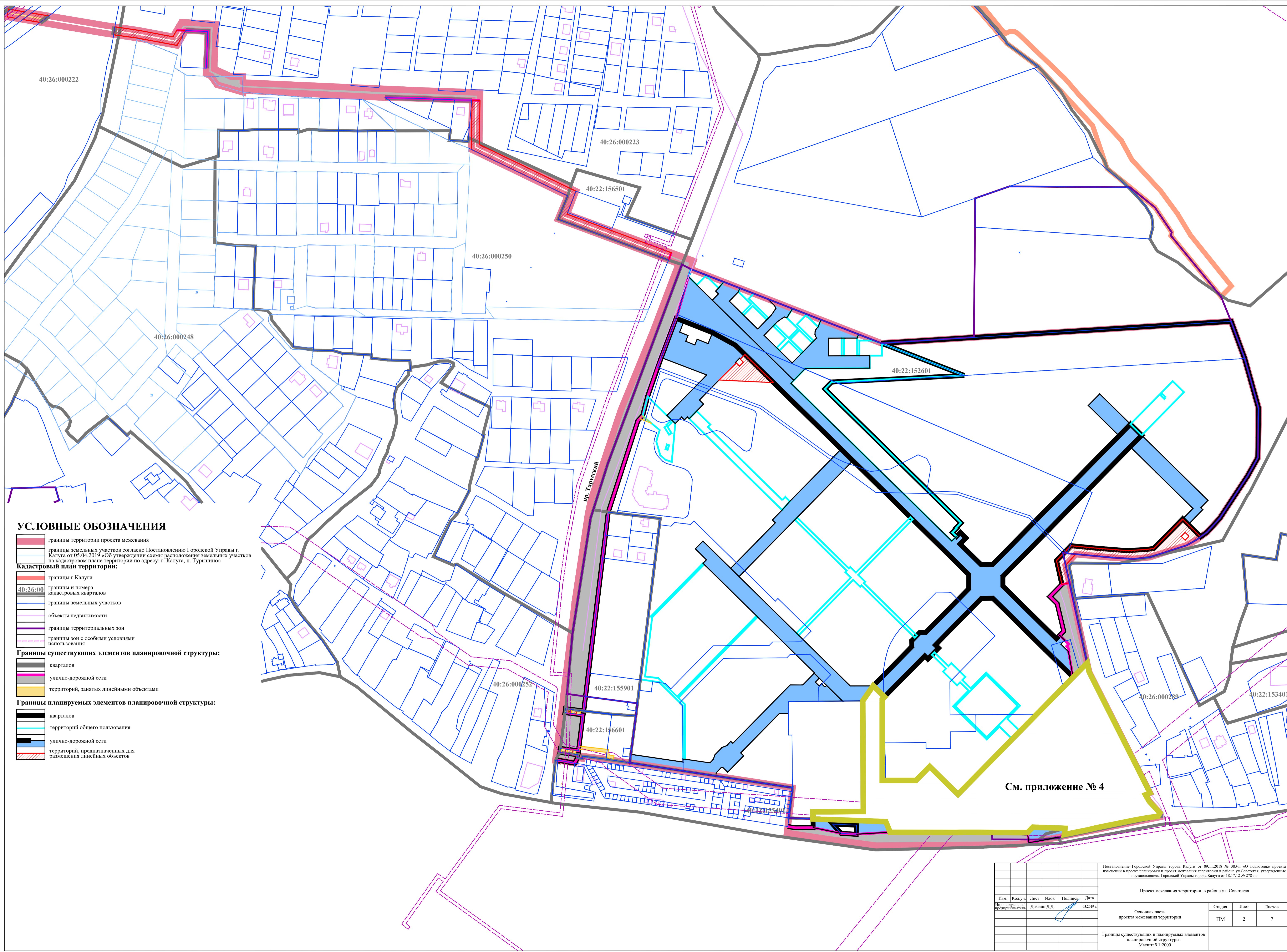


УСЛОВНЫЕ ОБОЗНАЧЕНИЯ

- границы территории проекта межевания
- границы земельных участков согласно Постановлению Городской Управы г. Калуга от 05.04.2019 «Об утверждении схемы расположения земельных участков на кадастровом плане территории по адресу: г. Калуга, п. Турашино»
- Кадастровый план территории:**
- границы г. Калуги
- границы и номера кадастровых кварталов
- границы и номера земельных участков
- объекты недвижимости
- границы территориальных зон
- границы зон с особыми условиями использования территории
- Границы образуемых земельных участков:**
- которые после образования будут относиться к территории общего пользования
-
- Условные номера образуемых земельных участков:**
- :3У142

См. приложение № 4


					Постановление Городской Управы города Калуги от 09.11.2018 № 383-п «О подготовке проекта изменений в проект планировки и проект межевания территории в районе ул. Советская, утвержденные постановлением Городской Управы города Калуги от 18.11.12 № 278-п»			
					Проект межевания территории в районе ул. Советская			
Им. Козл.уч. Индивидуальный предприниматель	Лист Дыбин Д.Д.	Наок	Полюсь	Дата 03.2019	Основная часть проекта межевания территории	Стадия ПМ	Лист 1.4	Листов 7
					Границы образуемых земельных участков. Условные номера образуемых земельных участков. Четвертый этап образования земельных участков. Масштаб 1:2000			

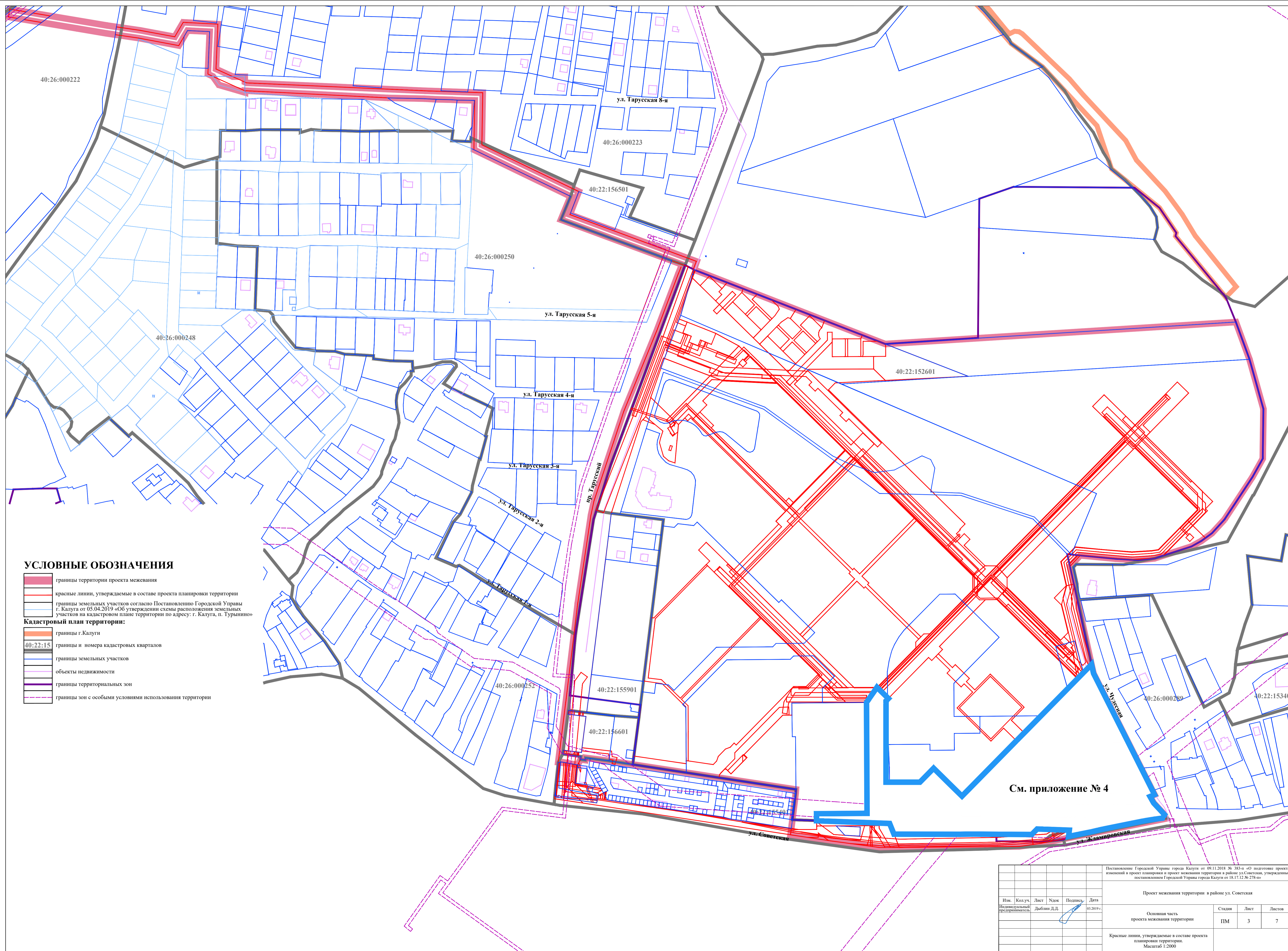


УСЛОВНЫЕ ОБОЗНАЧЕНИЯ

- границы территории проекта межевания
- границы земельных участков согласно Постановлению Городской Управы г. Калуга от 05.04.2019 «Об утверждении схемы расположения земельных участков на кадастровом плане территории по адресу: г. Калуга, п. Турынино»
- Кадастровый план территории:**
- границы г. Калуги
- границы и номера кадастровых кварталов
- границы земельных участков
- объекты недвижимости
- границы территориальных зон
- границы зон с особыми условиями использования
- Границы существующих элементов планировочной структуры:**
- кварталов
- улично-дорожной сети
- территорий, занятых линейными объектами
- Границы планируемых элементов планировочной структуры:**
- кварталов
- территорий общего пользования
- улично-дорожной сети
- территорий, предназначенных для размещения линейных объектов

См. приложение № 4

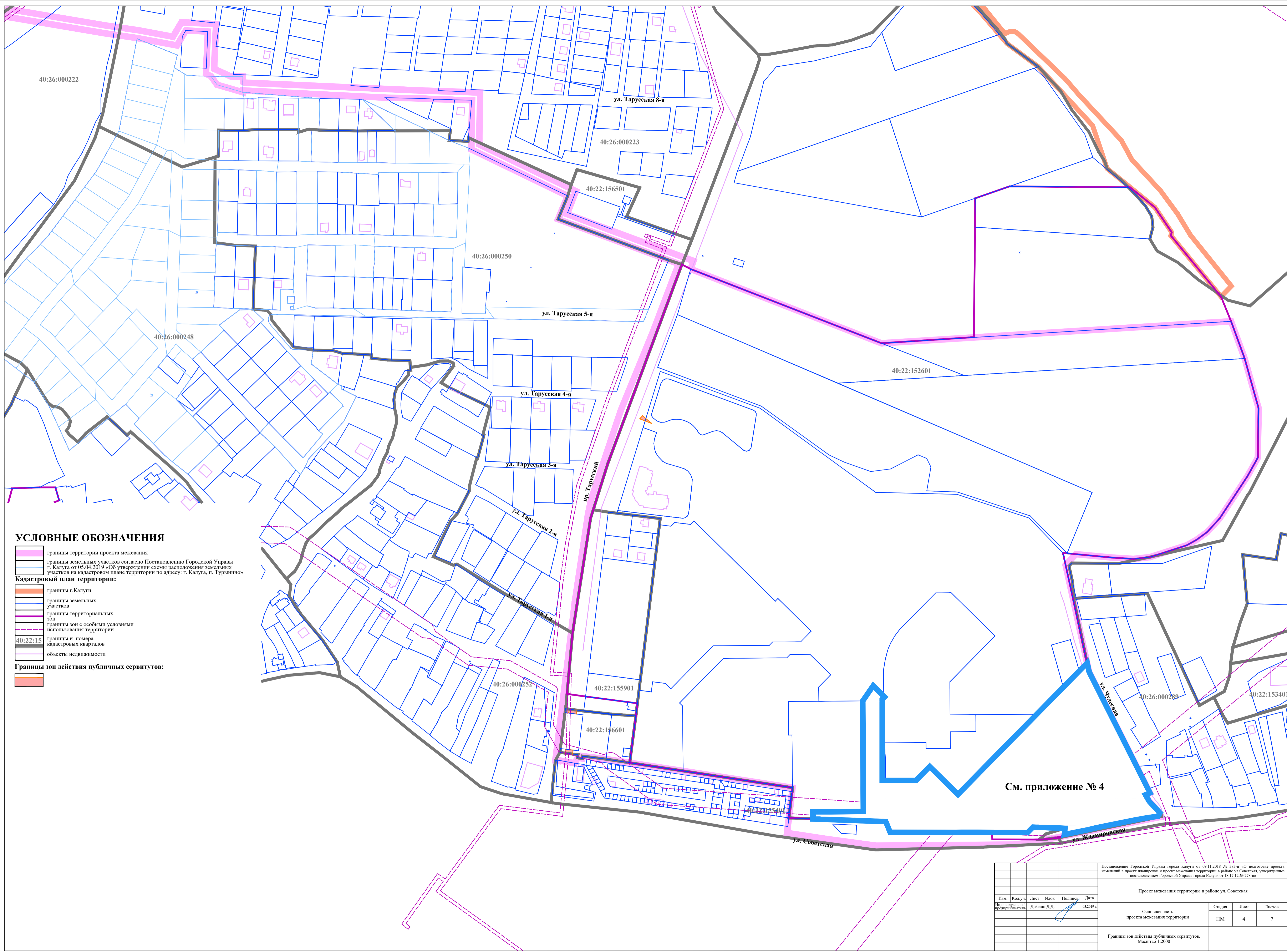
Постановление Городской Управы города Калуги от 09.11.2018 № 383-п «О подготовке проекта изменений в проект планировки и проект межевания территории в районе ул. Советская, утвержденные постановлением Городской Управы города Калуги от 18.17.12 № 278-п»					
Проект межевания территории в районе ул. Советская					
Изм.	Кол.уч.	Лист	Наим.	Подпись	Дата
	Индивидуальный предприниматель	Дыблин Д.Д.			03.2019г.
Основная часть проекта межевания территории			Страница	Лист	Листов
			ПМ	2	7
Границы существующих и планируемых элементов планировочной структуры. Масштаб 1:2000					



УСЛОВНЫЕ ОБОЗНАЧЕНИЯ

- границы территории проекта межевания
- красные линии, утверждаемые в составе проекта планировки территории
- границы земельных участков согласно Постановлению Городской Управы г. Калуга от 05.04.2019 «Об утверждении схемы расположения земельных участков на кадастровом плане территории по адресу: г. Калуга, п. Турынино»
- Кадастровый план территории:**
- границы г. Калуги
- границы и номера кадастровых кварталов
- границы земельных участков
- объекты недвижимости
- границы территориальных зон
- границы зон с особыми условиями использования территории


Постановление Городской Управы города Калуги от 09.11.2018 № 383-п «О подготовке проекта изменений в проект планировки и проект межевания территории в районе ул. Советская, утвержденные постановлением Городской Управы города Калуги от 18.17.12 № 278-п»					
Проект межевания территории в районе ул. Советская					
Изм.	Кол.уч.	Лист	Наим.	Подпись	Дата
	Индивидуальный предприниматель	Дыблин Д.Д.			03.2019г.
Основная часть проекта межевания территории				Страница	Листов
Красные линии, утверждаемые в составе проекта планировки территории. Масштаб 1:2000				ПМ	3 / 7



УСЛОВНЫЕ ОБОЗНАЧЕНИЯ

- границы территории проекта межевания
- границы земельных участков согласно Постановлению Городской Управы г. Калуга от 05.04.2019 «Об утверждении схемы расположения земельных участков на кадастровом плане территории по адресу: г. Калуга, п. Турашино»
- Кадастровый план территории:**
- границы г. Калуги
- границы земельных участков
- границы территориальных зон
- границы зон с особыми условиями использования территории
- границы и номера кадастровых кварталов
- объекты недвижимости
- Границы зон действия публичных сервитутов:**
-

См. приложение № 4

Постановление Городской Управы города Калуга от 09.11.2018 № 383-п «О подготовке проекта изменений в проект планировки и проект межевания территории в районе ул.Советская, утвержденные постановлением Городской Управы города Калуга от 18.17.12 № 278-п»					
Проект межевания территории в районе ул. Советская					
Изм.	Кол.уч.	Лист	Наок	Подпись	Дата
	Индивидуальный предприниматель	Дыблин Д.Д.			03.2019г.
Основная часть проекта межевания территории			Страница	Лист	Листов
			ПМ	4	7
Границы зон действия публичных сервитутов. Масштаб 1:2000					