

Филиал публично-правовой компании "Роскадастр" по Калужской области

полное наименование органа регистрации прав

Выписка из Единого государственного реестра недвижимости об объекте недвижимости

Сведения о характеристиках объекта недвижимости

На основании запроса от 09.10.2025, поступившего на рассмотрение 09.10.2025, сообщаем, что согласно записям Единого государственного реестра недвижимости:

Раздел 1 Лист 1

Земельный участок			
вид объекта недвижимости			

Лист № 1 раздела 1	Всего листов раздела 1: 10	Всего разделов: 5	Всего листов выписки: 20
--------------------	----------------------------	-------------------	--------------------------

09.10.2025г. № КУВИ-001/2025-188789535	
Кадастровый номер:	40:25:000182:1079
Номер кадастрового квартала:	40:25:000182
Дата присвоения кадастрового номера:	31.07.2025

Ранее присвоенный государственный учетный номер:	данные отсутствуют
Местоположение:	Местоположение установлено относительно ориентира, расположенного в границах участка. Почтовый адрес ориентира: Калужская область, г. Калуга, ул. Секиотовская.
Площадь:	3210 +/- 20
Кадастровая стоимость, руб.:	3168004.87
Кадастровые номера расположенных в пределах земельного участка объектов недвижимости:	данные отсутствуют
Кадастровые номера объектов недвижимости, из которых образован объект недвижимости:	данные отсутствуют
Кадастровые номера образованных объектов недвижимости:	данные отсутствуют
Категория земель:	Земли населенных пунктов
Виды разрешенного использования:	Предпринимательство
Сведения о кадастровом инженерере:	Иванов Федор Юрьевич, № 2230, в Ассоциация Саморегулируемой организации «Объединение профессионалов кадастровой деятельности», СНИЛС 12825300837, договор на выполнение кадастровых работ от 25.07.2025 № 17/25, дата завершения кадастровых работ: 29.07.2025
Сведения о лесах, водных объектах и об иных природных объектах, расположенных в пределах земельного участка:	данные отсутствуют



**ДОКУМЕНТ ПОДПИСАН
ЭЛЕКТРОННОЙ ПОДПИСЬЮ**

Сертификат: 009F0BDC181A023B64597F1E2579BEFB50
Владелец: ФЕДЕРАЛЬНАЯ СЛУЖБА ГОСУДАРСТВЕННОЙ
РЕГИСТРАЦИИ, КАДАСТРА И КАРТОГРАФИИ
Действителен: с 02.08.2024 по 26.10.2025

полное наименование должности	инициалы, фамилия
-------------------------------	-------------------

Земельный участок			
вид объекта недвижимости			
Лист № 2 раздела 1	Всего листов раздела 1: 10	Всего разделов: 5	Всего листов выписки: 20
09.10.2025г. № КУВИ-001/2025-188789535			
Кадастровый номер:		40:25:000182:1079	
Сведения о том, что земельный участок полностью расположен в границах зоны с особыми условиями использования территории, территории объекта культурного наследия, публичного сервитута:		Земельный участок полностью расположен в границах зоны с реестровым номером 40:00-6.789 от 22.08.2024, ограничение использования земельного участка в пределах зоны: 1. В границах четвертой подзоны запрещается размещать объекты, создающие помехи в работе наземных объектов средств и систем обслуживания воздушного движения, навигации, посадки и связи, предназначенных для организации воздушного движения и расположенных вне первой подзоны. 2. В границах четвертой подзоны запрещается без согласования с оператором аэродрома размещение объектов, превышающих следующие абсолютные высотные ограничения: сектор 1: от уровня земли; сектор 2: от 193,4 м до 202,4 м; сектор 3: от 202,4 м до 208,2 м; сектор 4: от 196,0 м до 200,4 м; сектор 5: от 200,4 м до 205,3 м; сектор 6: от 207,3 м до 213,4 м; сектор 7: от 213,4 м до 216,0 м; сектор 8: от 193,4 м до 202,4 м; сектор 9: от 202,4 м до 216,0 м; сектор 10: от 196,0 м до 200,4 м; сектор 11: от 200,4 м до 205,3 м; сектор 12: от 205,3 до 206,9 м; сектор 13: от 207,3 м до 213,4 м; сектор 14: от 213,4 м до 216,0 м; сектор 15: 205,3 м; сектор 16: от 205,3 м до 206,0 м; сектор 17: от 205,3 м до 207,3 м; сектор 18: от 207,3 до 208,0 м; сектор 19: от 208,0 м до 208,2 м; сектор 20: от 207,3 м до 216,0 м; сектор 21: от 216,0 м до 217,9 м; сектор 22: 205,3 м; сектор 23: от 205,3 м до 207,3 м; сектор 24: от 207,3 м до 208,0 м; сектор 25: от 208,0 м до 208,2 м; сектор 26: от 207,3 м до 216,0 м; сектор 27: от 216,0 м до 217,9 м; сектор 28: от 216,0 м до 224,6 м; сектор 29: от 216,0 м до 224,6 м; сектор 30: от 224,6 м до 226,6 м; сектор 31: от 224,6 м до 229,0 м; сектор 32: от 229,0 м до 233,4 м; сектор 33: от 233,4 м до 237,7 м; сектор 34: от 237,7 м до 242,1 м; сектор 35: от 242,1 м до 246,5 м; сектор 36: от 246,5 м до 250,8 м; сектор 37: от 250,8 м до 255,2 м; сектор 38: от 255,2 м до 259,6 м; сектор 39: от 259,6 м до 263,9 м; сектор 40: от 263,9 м до 268,3 м; сектор 41: от 268,3 м до 272,7 м; сектор 42: от 272,7 м до 277,0 м; сектор 43: от 277,0 м до 281,4 м; сектор 44: от 281,4 м до 285,8 м; сектор 45: от 285,8 м до 290,1 м; сектор 46: от 290,1 м до 294,5 м; сектор 47: от 294,5 м до 298,9 м; сектор 48: от 298,9 м до 303,2 м; сектор 49: от 303,2 м до 307,6 м; сектор 50: от 307,6 м до 311,9 м; сектор 51: от 311,9 м до 316,3 м; сектор 52: от 316,3 м до 320,7 м; сектор 53: от 320,7 м до 325,0 м; сектор 54: от 325,0 м до 329,4 м; сектор 55: от 329,4 м до 333,8 м; сектор 56: от 333,8 м до 338,1 м; сектор 57: от 338,1 м до 342,5 м; сектор 58: 201,6 м сектор 59: от 188,6 м до 195,1 м; сектор 60: от 195,1 м до 203,6 м; сектор 61: от 203,6 м до 204,6 м; сектор 62: от 223,3 м до 225,2 м; сектор 63: от 192,3 м до 195,1 м; сектор 64: от 195,1 м до 203,6 м; сектор 65: от 203,6 м до 204,6 м; сектор 66: от 223,3 м до 225,2 м; сектор 67: от 192,1 м до 193,9 м; сектор 68: от 193,9 м до 200,4 м; сектор 69: 181,4 м; сектор 70: от 196,6 м до 206,9 м; сектор 71: от 206,9 м до 213,4 м; сектор 72: от 213,4 м до 219,9 м; сектор 73: от 219,9 м до 226,4 м; сектор 74: от 226,4 м до 232,9 м; сектор 75: от 232,9 м до 239,4 м; сектор 76: от 239,4 м до 245,9 м; сектор 77: от 245,9 м до 252,4 м; сектор 78: от 252,4 м до 258,9 м; сектор 79: от 258,9 м до 265,4 м; сектор 80: от 265,4 м до 271,9 м; сектор 81: от 271,9 м до 278,4 м; сектор 82: от 278,4 м	



ДОКУМЕНТ ПОДПИСАН
ЭЛЕКТРОННОЙ ПОДПИСЬЮ


Сертификат: 009F0BDC181A023B64597F1E2579BEFB50

Владелец: ФЕДЕРАЛЬНАЯ СЛУЖБА ГОСУДАРСТВЕННОЙ
РЕГИСТРАЦИИ, КАДАСТРА И КАРТОГРАФИИ
Действителен: с 02.08.2024 по 26.10.2025

ПОЛНОЕ НАИМЕНОВАНИЕ ДОЛЖНОСТИ

инициалы, фамилия

Земельный участок			
вид объекта недвижимости			
Лист № 3 раздела 1	Всего листов раздела 1: 10	Всего разделов: 5	Всего листов выписки: 20
09.10.2025г. № КУВИ-001/2025-188789535			
Кадастровый номер:		40:25:000182:1079	
Сведения о том, что земельный участок полностью расположен в границах зоны с особыми условиями использования территории, территории объекта культурного наследия, публичного сервитута:		<p>до 284,9 м; сектор 83: от 284,9 м до 291,4 м; сектор 84: от 342,5 м до 682,4 м; сектор 85: от 682,4 м до 697,4 м; сектор 86: от 697,4 м до 712,4 м; сектор 87: от 712,4 м до 723,8 м; сектор 88: от 342,5 м до 401,9 м; сектор 89: от 401,9 м до 408,4 м; сектор 90: от 408,4 м до 414,9 м; сектор 91: от 414,9 м до 419,8 м; сектор 92: от 342,5 м до 369,4 м; сектор 93: от 369,4 м до 375,9 м; сектор 94: от 375,9 м до 382,4 м; сектор 95: от 382,4 м до 385,8 м; сектор 96: от 342,5 м до 401,9 м; сектор 97: от 401,9 м до 408,4 м; сектор 98: от 408,4 м до 414,9 м; сектор 99: от 414,9 м до 419,8 м; сектор 100: от 342,5 м до 682,4 м; сектор 101: от 682,4 м до 697,4 м; сектор 102: от 697,4 м до 712,4 м; сектор 103: от 712,4 м до 723,8 м; вид/наименование: Четвертая подзона приаэродромной территории аэродрома гражданской авиации Калуга (Грабцево), тип: Приаэродромная территория, дата решения: 12.04.2024, номер решения: 377-П, наименование ОГВ/ОМСУ: Федеральное агентство воздушного транспорта (Росавиация), источник официального опубликования: http://pravo.gov.ru/ Земельный участок полностью расположен в границах зоны с реестровым номером 40:00-6.790 от 22.08.2024, ограничение использования земельного участка в пределах зоны: 1. В границах пятой подзоны запрещается размещать опасные производственные объекты, функционирование которых может повлиять на безопасность полетов воздушных судов. 2. В границах пятой подзоны допускается эксплуатация, строительство, реконструкция, капитальный ремонт, ввод в эксплуатацию, техническое перевооружение, консервация (далее – размещение) опасных производственных объектов при их соответствии установленным в пункте 3 ограничениям. 3. Максимальные радиусы зон поражения при происшествиях техногенного характера на опасных производственных объектах, находящихся в пятой подзоне в которых размещение таких объектов возможно, не должны достигать: по вертикали – высоты пролета воздушных судов (высота поверхности ограничения препятствий в третьей подзоне); по горизонтали – внешних границ первой и второй подзон. 4. При невозможности соблюдения ограничений, предусмотренных пунктом 3 настоящей таблицы, размещение опасных производственных объектов должно выполняться на основании специальных технических условий, разработанных для конкретного объекта капитального строительства в соответствии с положениями приказа Минстроя России от 30 ноября 2020 г. № 734/пр «Об утверждении порядка разработки и согласования специальных технических условий для разработки проектной документации на объект капитального строительства» (зарегистрирован Минюстом России 18 декабря 2020 г., регистрационный № 61581) с изменениями, внесенными приказом Минстроя России от 22 октября 2021 г. № 774/пр (зарегистрирован Минюстом России 29 ноября 2021 г., регистрационный № 66058) (далее – Приказ № 734) , и (или) обоснования безопасности опасного производственного объекта, разрабатываемого на основании Федерального закона № 116-ФЗ., вид/наименование: Пятая подзона приаэродромной территории аэродрома гражданской авиации Калуга (Грабцево), тип:</p>	

 ДОКУМЕНТ ПОДПИСАН ЭЛЕКТРОННОЙ ПОДПИСЬЮ	Сертификат: 009F0BDC181A023B64597F1E2579BEFB50 Владелец: ФЕДЕРАЛЬНАЯ СЛУЖБА ГОСУДАРСТВЕННОЙ РЕГИСТРАЦИИ, КАДАСТРА И КАРТОГРАФИИ Действителен: с 02.08.2024 по 26.10.2025	инициалы, фамилия
полное наименование должности		

Земельный участок			
вид объекта недвижимости			
Лист № 4 раздела 1	Всего листов раздела 1: 10	Всего разделов: 5	Всего листов выписки: 20
09.10.2025г. № КУВИ-001/2025-188789535			
Кадастровый номер:		40:25:000182:1079	
Сведения о том, что земельный участок полностью расположен в границах зоны с особыми условиями использования территории, территории объекта культурного наследия, публичного сервитута:		Приаэродромная территория, дата решения: 12.04.2024, номер решения: 377-П, наименование ОГВ/ОМСУ: Федеральное агентство воздушного транспорта (Росавиация), источник официального опубликования: http://pravo.gov.ru/ Земельный участок полностью расположен в границах зоны с реестровым номером 40:00-6.785 от 21.08.2024, ограничение использования земельного участка в пределах зоны: 1. В границах третьей подзоны запрещается размещать объекты, высота которых превышает ограничения, приведенные в пункте 2. 2. Строительство и реконструкция зданий, сооружений в границах третьей подзоны разрешается только после определения максимально допустимой высоты здания, сооружения в зависимости от местоположения путем проведения соответствующих расчетов в соответствии с требованиями ФАП-262 с учетом следующих абсолютных высот ограничения объектов в Балтийской системе высот 1977 года : Зона 1: 252,90 м. Зона 2: от 252,90 м до 277,90 м. Зона 3: от 277,90 м до 302,90 м. Зона 4: от 302,90 м до 327,90 м. Зона 5: от 327,90 м до 352,90 м. Зона 6: 352,90 м. Зона 7: от 187,08 до 252,90 м. Зона 8. Наклонные поверхности ограничения препятствий с курса 13: сектор 1.1: от 202,74 м до 202,10 м; сектор 1.2: от 202,10 м до 212,90 м; сектор 2: от 202,90 м до 212,90 м; сектор 3: от 202,90 м до 202,46 м; сектор 4.1: от 202,74 м до 202,10 м; сектор 4.2: от 202,10 м до 212,90 м; сектор 5: от 212,90 м до 222,90 м; сектор 6: от 212,90 м до 222,90 м; сектор 7: от 209,46 м до 217,46 м; сектор 8: от 212,90 м до 222,90 м; сектор 9: от 212,90 м до 222,90 м; сектор 10: от 222,90 м до 232,90 м; сектор 11: от 222,90 м до 232,90 м; сектор 12: от 217,46 м до 225,46 м; сектор 13: от 222,90 м до 232,90 м; сектор 14: от 222,90 м до 232,90 м; сектор 15: от 232,90 м до 242,90 м; сектор 16: от 232,90 м до 242,90 м; сектор 17: от 225,46 м до 233,46 м; сектор 18: от 232,90 м до 242,90 м; сектор 19: от 232,90 м до 242,90 м; сектор 20: от 242,90 м до 252,90 м; сектор 21: от 242,90 м до 252,90 м; сектор 22: от 233,46 м до 241,46 м; сектор 23: от 242,90 м до 252,90 м; сектор 24: от 242,90 м до 252,90 м; сектор 25: 252,90 м; сектор 26: от 241,46 м до 249,46 м; сектор 27: 252,90 м; сектор 28: 252,90 м; сектор 29: от 249,46 м до 252,90 м; сектор 30: 252,90 м; сектор 31: от 252,90 м до 259,34 м; сектор 32: 252,90 м до 255,90 м сектор 33: от 252,90 м до 259,34 м; сектор 34: от 259,34 м до 284,60 м; сектор 35: от 255,90 м до 273,46 м; сектор 36: от 259,34 м до 284,60 м; сектор 37: от 284,60 м до 309,87 м; сектор 38: от 273,43 м до 281,46 м; сектор 39: от 284,60 м до 309,87 м; сектор 40: от 309,87 м до 325,40 м; сектор 41: от 281,46 м до 289,46 м; сектор 42: от 309,87 м до 325,40 м; сектор 43: от 325,40 м до 337,90 м; сектор 44: от 289,46 м до 297,46 м; сектор 45: от 325,40 м до 337,90 м; сектор 46: от 337,90 м до 350,40 м; сектор 47: от 297,46 м до 305,46 м; сектор 48: от 337,90 м до 350,40 м; сектор 49.1: от 350,40 м до 352,90 м; сектор 49.2: 352,90 м; сектор 50.1: от 305,46 м до 307,06 м; сектор 50.2: от 307,06 м до 313,46 м; сектор 51.1: от 350,40 м до 352,90 м; сектор 51.2: 352,90 м; сектор 52: 352,90 м; сектор 53: от 313,46 м до 321,46 м; сектор 54: 352,90 м; сектор 55: 352,90 м; сектор 56: от 321,46 м до	



ДОКУМЕНТ ПОДПИСАН
ЭЛЕКТРОННОЙ ПОДПИСЬЮ

Сертификат: 009F0BDC181A023B64597F1E2579BEFB50

Владелец: ФЕДЕРАЛЬНАЯ СЛУЖБА ГОСУДАРСТВЕННОЙ
РЕГИСТРАЦИИ, КАДАСТРА И КАРТОГРАФИИ
Действителен: с 02.08.2024 по 26.10.2025

ПОЛНОЕ НАИМЕНОВАНИЕ ДОЛЖНОСТИ

ИНИЦИАЛЫ, ФАМИЛИЯ

Земельный участок			
вид объекта недвижимости			
Лист № 5 раздела 1	Всего листов раздела 1: 10	Всего разделов: 5	Всего листов выписки: 20
09.10.2025г. № КУВИ-001/2025-188789535			
Кадастровый номер:		40:25:000182:1079	
Сведения о том, что земельный участок полностью расположен в границах зоны с особыми условиями использования территории, территории объекта культурного наследия, публичного сервитута:		329,46 м; сектор 57: 352,90 м; сектор 58: 352,90 м; сектор 59: от 329,46 м до 337,46 м; сектор 60: 352,90 м; сектор 61: 352,90 м; сектор 62: от 337,46 м до 345,46 м; сектор 63: 352,90 м; сектор 64: 352,90 м; сектор 65: от 345,46 м до 352,90 м; сектор 66: 352,90 м; сектор 67: 352,90 м; сектор 68: 352,90 м; сектор 69: 352,90 м; сектор 70: 352,90 м; сектор 71: 352,90 м; сектор 72: 352,90 м; сектор 73: 352,90 м; сектор 74: 352,90 м; сектор 75: 352,90 м; сектор 76: 352,90 м; сектор 77: 352,90 м; сектор 78: 352,90 м; сектор 79: 352,90 м; сектор 80: 352,90 м; сектор 81: 352,90 м; сектор 82: 352,90 м; сектор 83: 352,90 м; сектор 84: 352,90 м; сектор 85: 352,90 м; сектор 86: 352,90 м; сектор 87: 352,90 м; сектор 88: 352,90 м; сектор 89: 352,90 м; сектор 90: 352,90 м; сектор 91: 352,90 м; сектор 92: 352,90 м; сектор 93: 352,90 м; сектор 94: 352,90 м; сектор 95: 352,90 м; сектор 96: 352,90 м; сектор 97: 352,90 м; сектор 98: 352,90 м; сектор 99: 352,90 м; сектор 100: от 352,90 м до 442,90 м; Зона 8. Наклонные поверхности ограничения препятствий с курса 31: сектор 1.1: от 187,08 м до 185,89 м; сектор 1.2: от 185,89 м до 197,40 м; сектор 2: от 187,40 м до 197,40 м; сектор 3: от 187,40 м до 193,96 м; сектор 4.1: от 187,08 м до 185,89 м; сектор 4.2: от 185,89 м до 197,40 м; сектор 5: от 197,40 м до 207,40 м; сектор 6: от 197,40 м до 207,40 м; сектор 7: от 193,63 м до 201,96 м; сектор 8: от 197,40 м до 207,40 м; сектор 9: от 197,40 м до 207,40 м; сектор 10: от 207,40 м до 217,40 м; сектор 11: от 207,40 м до 217,40 м; сектор 12: от 201,96 м до 209,96 м; сектор 13: от 207,40 м до 217,40 м; сектор 14: от 207,40 м до 217,40 м; сектор 15: от 217,40 м до 227,40 м; сектор 16: от 217,40 м до 227,40 м; сектор 17: от 209,96 м до 217,96 м; сектор 18: от 217,40 м до 227,40 м; сектор 19: от 217,40 м до 227,40 м; сектор 20: от 227,40 м до 237,40 м; сектор 21: от 227,40 м до 237,40 м; сектор 22: от 217,96 м до 225,96 м; сектор 23: от 227,40 м до 237,40 м; сектор 24: от 227,40 м до 237,40 м; сектор 25.1: от 237,40 м до 247,40 м; сектор 25.2: от 237,40 м до 247,40 м; сектор 26: от 225,96 м до 233,96 м; сектор 27: от 237,40 м до 247,40 м; сектор 27.1: от 237,40 м до 247,40 м; сектор 28.1: от 247,40 м до 252,90 м; сектор 28: от 247,40 м до 252,90 м; сектор 29: от 233,96 м до 241,96 м; сектор 30: от 247,40 м до 252,90 м; сектор 30.1: от 247,40 м до 252,90 м; сектор 31: от 252,90 м до 259,34 м; сектор 32: от 241,96 м до 249,96 м; сектор 33: от 252,90 м до 259,34 м; сектор 34: от 259,34 м до 284,60 м; сектор 35: от 249,96 м до 257,96 м; сектор 36: от 259,34 м до 284,60 м; сектор 37: от 284,60 м до 297,40 м; сектор 38: от 257,96 м до 265,96 м; сектор 39: от 284,60 м до 297,40 м; сектор 40: от 297,40 м до 309,90 м; сектор 41: от 265,96 м до 273,96 м; сектор 42: от 297,40 м до 309,90 м; сектор 43: от 309,90 м до 322,40 м; сектор 44: от 273,96 м до 281,96 м; сектор 45: от 309,90 м до 322,40 м; сектор 46: от 322,40 м до 334,90 м; сектор 47: от 281,96 м до 289,96 м; сектор 48: от 322,40 м до 334,90 м; сектор 49: от 334,90 м до 347,40 м; сектор 50: от 289,96 м до 297,96 м; сектор 51: от 334,90 м до 347,40 м; сектор 52.1: от 347,40 м до 352,90 м; сектор 53.1: от 297,96 м до 301,48 м; сектор 54.1: от 347,40 м до 352,90 м; сектор 52.2: 352,90 м; сектор 53.2: от 301,48 м до 305,96 м; сектор 54.2: 352,90 м; сектор 55:	



ДОКУМЕНТ ПОДПИСАН
ЭЛЕКТРОННОЙ ПОДПИСЬЮ

Сертификат: 009F0BDC181A023B64597F1E2579BEFB50

Владелец: ФЕДЕРАЛЬНАЯ СЛУЖБА ГОСУДАРСТВЕННОЙ
РЕГИСТРАЦИИ, КАДАСТРА И КАРТОГРАФИИ
Действителен: с 02.08.2024 по 26.10.2025

ПОЛНОЕ НАИМЕНОВАНИЕ ДОЛЖНОСТИ

инициалы, фамилия

Земельный участок			
вид объекта недвижимости			
Лист № 6 раздела 1	Всего листов раздела 1: 10	Всего разделов: 5	Всего листов выписки: 20
09.10.2025г. № КУВИ-001/2025-188789535			
Кадастровый номер:		40:25:000182:1079	
Сведения о том, что земельный участок полностью расположен в границах зоны с особыми условиями использования территории, территории объекта культурного наследия, публичного сервитута:		<p>352,90 м сектор 56: от 305,96 м до 313,96 м; сектор 57: 352,90 м; сектор 58: 352,90 м; сектор 59: от 313,96 м до 321,96 м; сектор 60: 352,90 м; сектор 61: 352,90 м; сектор 62: от 321,96 м до 329,96 м; сектор 63: 352,90 м; сектор 64: 352,90 м; сектор 65: от 329,96 м до 337,96 м; сектор 66: 352,90 м; сектор 67: 352,90 м; сектор 68: от 337,96 м до 345,96 м; сектор 69: 352,90 м; сектор 70: 352,90 м; сектор 71: от 345,96 м до 352,90 м; сектор 72: 352,90 м; сектор 73: 352,90 м; сектор 74: 352,90 м; сектор 75: 352,90 м; сектор 76: 352,90 м; сектор 77: 352,90 м; сектор 78: 352,90 м; сектор 79: 352,90 м; сектор 80: 352,90 м; сектор 81: 352,90 м; сектор 82: 352,90 м; сектор 83: 352,90 м; сектор 84: 352,90 м; сектор 85: 352,90 м; сектор 86: 352,90 м; сектор 87: 352,90 м; сектор 88: 352,90 м; сектор 89: 352,90 м; сектор 90: 352,90 м; сектор 91: 352,90 м; сектор 92: 352,90 м; сектор 93: 352,90 м; сектор 94: 352,90 м; сектор 95: 352,90 м; сектор 96: 352,90 м; сектор 97: 352,90 м; сектор 98: 352,90 м; сектор 99: 352,90 м; сектор 100: от 352,90 м до 427,40 м., вид/наименование: Третья подзона приаэродромной территории аэродрома гражданской авиации Калуга (Грабцево), тип: Приаэродромная территория, дата решения: 12.04.2024, номер решения: 377-п, наименование ОГВ/ОМСУ: Федеральное агентство воздушного транспорта (Росавиация), источник официального опубликования: http://pravo.gov.ru/ Земельный участок полностью расположен в границах зоны с реестровым номером 40:00-6.787 от 22.08.2024, ограничение использования земельного участка в пределах зоны: 1. В границах шестой подзоны запрещается размещать объекты, способствующие привлечению и массовому скоплению птиц. 2. Допускается размещать в границах шестой подзоны объекты по обращению с твердыми коммунальными отходами, пищевыми и биологическими отходами в случае наличия заключения по результатам орнитологического исследования на предмет отсутствия факторов, способствующих привлечению и массовому скоплению птиц, и (или) достаточности мер защиты указанных объектов от привлечения и массового скопления птиц, проведенного в соответствии с пунктом 1(4) Положения., вид/наименование: Шестая подзона приаэродромной территории аэродрома гражданской авиации Калуга (Грабцево), тип: Приаэродромная территория, дата решения: 12.04.2024, номер решения: 377-п, наименование ОГВ/ОМСУ: Федеральное агентство воздушного транспорта (Росавиация), источник официального опубликования: http://pravo.gov.ru/ Земельный участок полностью расположен в границах зоны с реестровым номером 40:00-6.788 от 22.08.2024, ограничение использования земельного участка в пределах зоны: 1. Граница приаэродромной территории аэродрома гражданской авиации Калуга (Грабцево) установлена путем наложения границ семи подзон. 2. В подзонах приаэродромной территории аэродрома гражданской авиации Калуга (Грабцево) устанавливаются следующие ограничения использования земельных участков и (или) расположенных на них объектов недвижимости и осуществления экономической и иной деятельности (далее – ограничения использования объектов недвижимости и</p>	



ДОКУМЕНТ ПОДПИСАН
ЭЛЕКТРОННОЙ ПОДПИСЬЮ


Сертификат: 009F0BDC181A023B64597F1E2579BEFB50

Владелец: ФЕДЕРАЛЬНАЯ СЛУЖБА ГОСУДАРСТВЕННОЙ
РЕГИСТРАЦИИ, КАДАСТРА И КАРТОГРАФИИ
Действителен: с 02.08.2024 по 26.10.2025

ПОЛНОЕ НАИМЕНОВАНИЕ ДОЛЖНОСТИ

инициалы, фамилия

Земельный участок			
вид объекта недвижимости			
Лист № 7 раздела 1	Всего листов раздела 1: 10	Всего разделов: 5	Всего листов выписки: 20
09.10.2025г. № КУВИ-001/2025-188789535			
Кадастровый номер:		40:25:000182:1079	
Сведения о том, что земельный участок полностью расположен в границах зоны с особыми условиями использования территории, территории объекта культурного наследия, публичного сервитута:		<p>осуществления деятельности) : первая подзона, в которой запрещается размещать объекты, не предназначенные для организации и обслуживания воздушного движения и воздушных перевозок, обеспечения взлета, посадки, руления и стоянки воздушных судов; вторая подзона, в которой запрещается размещать объекты, не предназначенные для обслуживания пассажиров и обработки багажа, грузов и почты, обслуживания воздушных судов, хранения авиационного топлива и заправки воздушных судов, обеспечения энергоснабжения, а также объекты, не относящиеся к инфраструктуре аэропорта; третья подзона, в которой запрещается размещать объекты, высота которых превышает ограничения, установленные уполномоченным Правительством Российской Федерации федеральным органом исполнительной власти при установлении соответствующей приаэродромной территории; четвертая подзона, в которой запрещается размещать объекты, создающие помехи в работе наземных объектов средств и систем обслуживания воздушного движения, навигации, посадки и связи, предназначенных для организации воздушного движения и расположенных вне первой подзоны; пятая подзона, в которой запрещается размещать опасные производственные объекты, функционирование которых может повлиять на безопасность полетов воздушных судов; шестая подзона, в которой запрещается размещать объекты, способствующие привлечению и массовому скоплению птиц; седьмая подзона, в которой в целях предотвращения негативного физического воздействия устанавливается перечень ограничений использования земельных участков, определенный в соответствии с земельным законодательством с учетом положений Воздушного кодекса Российской Федерации. При этом под указанным негативным физическим воздействием понимается несоответствие эквивалентного уровня звука, возникающего в связи с полетами воздушных судов, санитарно-эпидемиологическим требованиям, вид/наименование: Приаэродромная территория аэродрома гражданской авиации Калуга (Габцево), тип: Приаэродромная территория, дата решения: 12.04.2024, номер решения: 377-п, наименование ОГВ/ОМСУ: Федеральное агентство воздушного транспорта (Росавиация), источник официального опубликования: http://pravo.gov.ru/ Земельный участок полностью расположен в границах зоны с реестровым номером 40:00-6.501 от 09.11.2020, ограничение использования земельного участка в пределах зоны: Постановление Правительства РФ от 3 марта 2018 г. № 222 “Об утверждении Правил установления санитарно-защитных зон и использования земельных участков, расположенных в границах санитарно-защитных зон” п. 5. В границах санитарно-защитной зоны не допускается использования земельных участков в целях: а) размещения жилой застройки, объектов образовательного и медицинского назначения, спортивных сооружений открытого типа, организаций отдыха детей и их оздоровления, зон рекреационного назначения и для ведения садоводства; (в ред. Постановления Правительства РФ от 21.12.2018 N 1622) б) размещения объектов для производства и хранения</p>	

 ДОКУМЕНТ ПОДПИСАН ЭЛЕКТРОННОЙ ПОДПИСЬЮ	Сертификат: 009F0BDC181A023B64597F1E2579BEFB50 Владелец: ФЕДЕРАЛЬНАЯ СЛУЖБА ГОСУДАРСТВЕННОЙ РЕГИСТРАЦИИ, КАДАСТРА И КАРТОГРАФИИ Действителен: с 02.08.2024 по 26.10.2025	инициалы, фамилия
полное наименование должности		

Земельный участок			
вид объекта недвижимости			
Лист № 8 раздела 1	Всего листов раздела 1: 10	Всего разделов: 5	Всего листов выписки: 20
09.10.2025г. № КУВИ-001/2025-188789535			
Кадастровый номер:		40:25:000182:1079	
Сведения о том, что земельный участок полностью расположен в границах зоны с особыми условиями использования территории, территории объекта культурного наследия, публичного сервитута:		лекарственных средств, объектов пищевых отраслей промышленности, оптовых складов продовольственного сырья и пищевой продукции, комплексов водопроводных сооружений для подготовки и хранения питьевой воды, использования земельных участков в целях производства, хранения и переработки сельскохозяйственной продукции, предназначенной для дальнейшего использования в качестве пищевой продукции, если химическое, физическое и (или) биологическое воздействие объекта, в отношении которого установлена санитарно-защитная зона, приведет к нарушению качества и безопасности таких средств, сырья, воды и продукции в соответствии с установленными к ним требованиями., вид/наименование: Санитарно-защитная зона объектов- предприятия (ЮЛ(ИП):АО(Н) "Вольво Восток" и ООО "Вольво Компоненты", расположенного по адресу:г. Калуга, Тульское шоссе, д. 18, тип: Санитарно-защитная зона предприятий, сооружений и иных объектов, дата решения: 17.03.2020, номер решения: 40-СЗЗ-23-2020-9, наименование ОГВ/ОМСУ: Управление Федеральной службы по надзору в сфере защиты прав потребителей и благополучия человека по Калужской области	
Сведения о том, что земельный участок расположен в границах особой экономической зоны, территории опережающего развития, зоны территориального развития в Российской Федерации, игровой зоны:		данные отсутствуют	
Сведения о том, что земельный участок расположен в границах особо охраняемой природной территории, Байкальской природной территории и ее экологических зон, лесопарковом зеленом поясе, охотничьего угодья, лесничества:		данные отсутствуют	
Сведения о расположении земельного участка и (или) расположенного на нем объекта недвижимости в границах территории, в отношении которой принято решение о резервировании земель для государственных или муниципальных нужд:		данные отсутствуют	
Сведения о результатах проведения государственного земельного надзора:		данные отсутствуют	
Сведения о расположении земельного участка в границах территории, в отношении которой утвержден проект межевания территории:		данные отсутствуют	
Условный номер земельного участка:		данные отсутствуют	



ДОКУМЕНТ ПОДПИСАН
ЭЛЕКТРОННОЙ ПОДПИСЬЮ

Сертификат: 009F0BDC181A023B64597F1E2579BEFB50

Владелец: ФЕДЕРАЛЬНАЯ СЛУЖБА ГОСУДАРСТВЕННОЙ
РЕГИСТРАЦИИ, КАДАСТРА И КАРТОГРАФИИ
Действителен: с 02.08.2024 по 26.10.2025

полное наименование должности

инициалы, фамилия

Земельный участок			
вид объекта недвижимости			
Лист № 9 раздела 1	Всего листов раздела 1: 10	Всего разделов: 5	Всего листов выписки: 20

09.10.2025г. № КУВИ-001/2025-188789535

Кадастровый номер: 40:25:000182:1079

Сведения о принятии акта и (или) заключении договора, предусматривающих предоставление в соответствии с земельным законодательством исполнительным органом государственным органом власти или органом местного самоуправления, находящегося в государственной или муниципальной собственности земельного участка для строительства наемного дома социального использования или наемного дома коммерческого использования:	данные отсутствуют
Сведения о том, что земельный участок или земельные участки образованы на основании решения об изъятии земельного участка и (или) расположенного на нем объекта недвижимости для государственных или муниципальных нужд:	данные отсутствуют
Сведения о том, что земельный участок образован из земель или земельного участка, государственная собственность на которые не разграничена:	данные отсутствуют
Сведения о наличии земельного спора о местоположении границ земельных участков:	данные отсутствуют
Статус записи об объекте недвижимости:	Сведения об объекте недвижимости имеют статус "актуальные"
Особые отметки:	Сведения об ограничениях права на объект недвижимости, обременениях данного объекта, не зарегистрированных в реестре прав, ограничений прав и обременений недвижимого имущества: вид ограничения (обременения): ограничения прав на земельный участок, предусмотренные статьей 56 Земельного кодекса Российской Федерации; срок действия: с 31.07.2025; реквизиты документа-основания: приказ "Об установлении приаэродромной территории аэродрома гражданской авиации Калуга (Грабцево)" от 12.04.2024 № 377-П выдан: Федеральное агентство воздушного транспорта (Росавиация). вид ограничения (обременения): ограничения прав на земельный участок, предусмотренные статьей 56 Земельного кодекса Российской Федерации; срок действия: с 31.07.2025; реквизиты документа-основания: приказ "Об установлении приаэродромной территории аэродрома гражданской авиации Калуга (Грабцево)" от 12.04.2024 № 377-П выдан: Федеральное агентство воздушного транспорта (Росавиация). вид ограничения (обременения): ограничения прав на земельный участок, предусмотренные статьей 56 Земельного кодекса Российской Федерации; срок действия: с 31.07.2025; реквизиты документа-основания: приказ "Об установлении приаэродромной территории аэродрома гражданской авиации Калуга (Грабцево)" от 12.04.2024 № 377-п выдан: Федеральное агентство воздушного транспорта (Росавиация). вид ограничения (обременения):



ДОКУМЕНТ ПОДПИСАН
ЭЛЕКТРОННОЙ ПОДПИСЬЮ

Сертификат: 009F0BDC181A023B64597F1E2579BEFB50

Владелец: ФЕДЕРАЛЬНАЯ СЛУЖБА ГОСУДАРСТВЕННОЙ

РЕГИСТРАЦИИ, КАДАСТРА И КАРТОГРАФИИ

Действителен: с 02.08.2024 по 26.10.2025

полное наименование должности

инициалы, фамилия

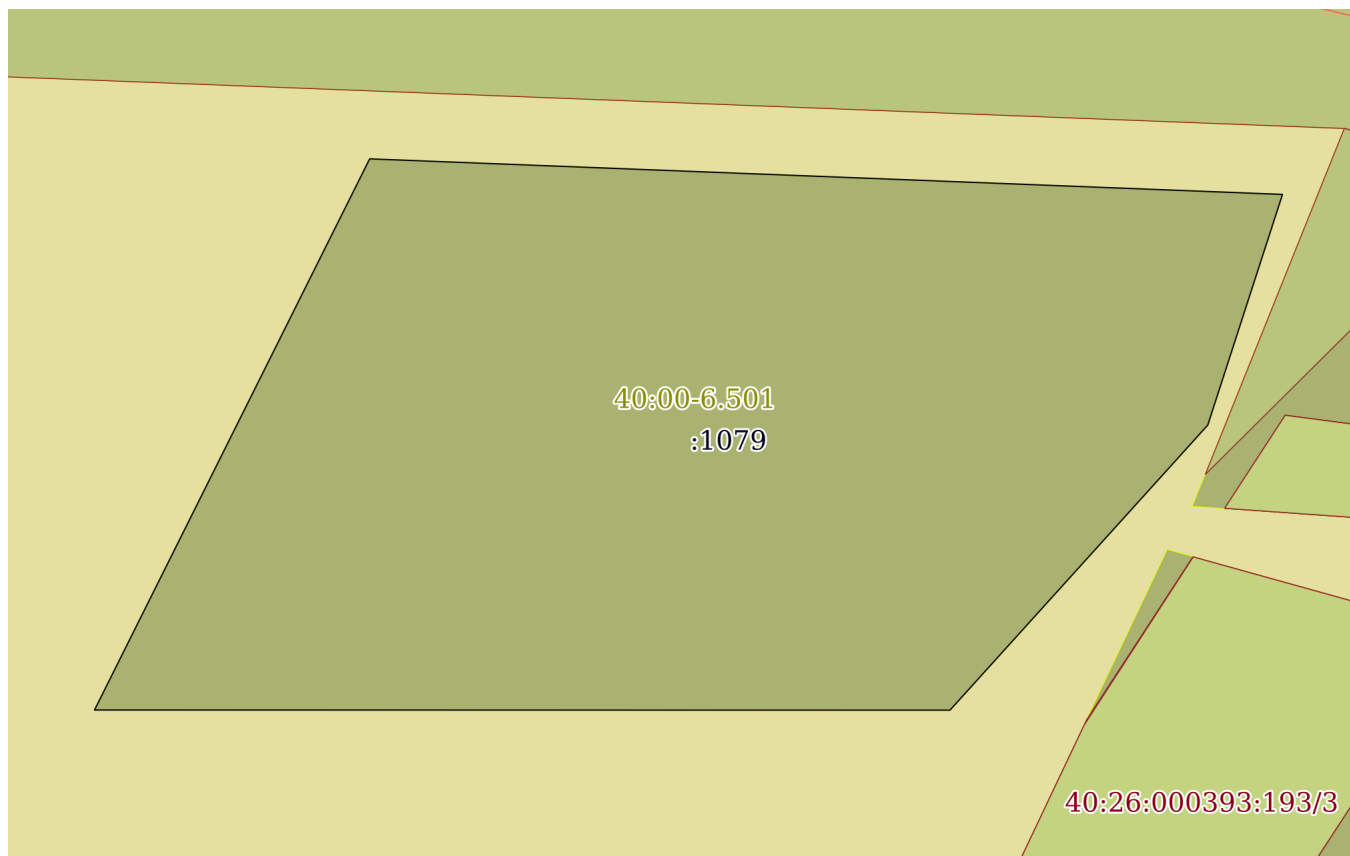
Земельный участок			
вид объекта недвижимости			
Лист № 10 раздела 1	Всего листов раздела 1: 10	Всего разделов: 5	Всего листов выписки: 20
09.10.2025г. № КУВИ-001/2025-188789535			
Кадастровый номер:		40:25:000182:1079	
		ограничения прав на земельный участок, предусмотренные статьей 56 Земельного кодекса Российской Федерации; срок действия: с 31.07.2025; реквизиты документа-основания: приказ "Об установлении приаэродромной территории аэродрома гражданской авиации Калуга (Грабцево)" от 12.04.2024 № 377-п выдан: Федеральное агентство воздушного транспорта (Росавиация). вид ограничения (обременения): ограничения прав на земельный участок, предусмотренные статьей 56 Земельного кодекса Российской Федерации; срок действия: с 31.07.2025; реквизиты документа-основания: приказ "Об установлении приаэродромной территории аэродрома гражданской авиации Калуга (Грабцево)" от 12.04.2024 № 377-п выдан: Федеральное агентство воздушного транспорта (Росавиация). вид ограничения (обременения): ограничения прав на земельный участок, предусмотренные статьей 56 Земельного кодекса Российской Федерации; срок действия: с 31.07.2025; реквизиты документа-основания: решение об установлении размера объединенной санитарно-защитной зоны для объектов - предприятия (ЮЛ (ИП):АО(Н) "Вольво Восток" и ООО "Вольво Компоненты", расположенного по адресу :г. Калуга, Тульское шоссе, 18 от 17.03.2020 № 40-СЗЗ-23-2020-9 выдан: Управление Федеральной службы по надзору в сфере защиты прав потребителей и благополучия человека по Калужской области. Сведения, необходимые для заполнения разделов: 2 - Сведения о зарегистрированных правах; 4 - Сведения о частях земельного участка, отсутствуют.	
Получатель выписки:		Управление архитектуры, градостроительства и земельных отношений г.Калуги - Отдел оформления земельных участков под строительство и иные цели	

полное наименование должности	 ДОКУМЕНТ ПОДПИСАН ЭЛЕКТРОННОЙ ПОДПИСЬЮ Сертификат: 009F0BDC181A023B64597F1E2579BEFB50 Владелец: ФЕДЕРАЛЬНАЯ СЛУЖБА ГОСУДАРСТВЕННОЙ РЕГИСТРАЦИИ, КАДАСТРА И КАРТОГРАФИИ Действителен: с 02.08.2024 по 26.10.2025	инициалы, фамилия
-------------------------------	---	-------------------

Выписка из Единого государственного реестра недвижимости об объекте недвижимости
Описание местоположения земельного участка

Земельный участок			
вид объекта недвижимости			
Лист № 1 раздела 3	Всего листов раздела 3: 1	Всего разделов: 5	Всего листов выписки: 20
09.10.2025г. № КУВИ-001/2025-188789535			
Кадастровый номер:		40:25:000182:1079	

План (чертеж, схема) земельного участка



Масштаб 1:600	Условные обозначения:	
---------------	-----------------------	--

полное наименование должности	 ДОКУМЕНТ ПОДПИСАН ЭЛЕКТРОННОЙ ПОДПИСЬЮ Сертификат: 009F0BDC181A023B64597F1E2579BEFB50 Владелец: ФЕДЕРАЛЬНАЯ СЛУЖБА ГОСУДАРСТВЕННОЙ РЕГИСТРАЦИИ, КАДАСТРА И КАРТОГРАФИИ Действителен: с 02.08.2024 по 26.10.2025	инициалы, фамилия
-------------------------------	---	-------------------

Выписка из Единого государственного реестра недвижимости об объекте недвижимости

Описание местоположения земельного участка

Земельный участок			
вид объекта недвижимости			
Лист № 1 раздела 3.1	Всего листов раздела 3.1: 1	Всего разделов: 5	Всего листов выписки: 20
09.10.2025г. № КУВИ-001/2025-188789535			
Кадастровый номер:		40:25:000182:1079	

Описание местоположения границ земельного участка							
№ п/п	Номер точки		Дирекционный угол	Горизонтальное проложение, м	Описание закрепления на местности	Кадастровые номера смежных участков	Сведения об адресах правообладателей смежных земельных участков
	начальная	конечная					
1	2	3	4	5	6	7	8
1	1.1.1	1.1.2	26°31.4'	49.56	данные отсутствуют	данные отсутствуют	данные отсутствуют
2	1.1.2	1.1.3	92°13.9'	73.47	данные отсутствуют	данные отсутствуют	данные отсутствуют
3	1.1.3	1.1.4	197°56.6'	19.51	данные отсутствуют	данные отсутствуют	данные отсутствуют
4	1.1.4	1.1.5	222°6.9'	30.91	данные отсутствуют	данные отсутствуют	данные отсутствуют
5	1.1.5	1.1.1	270°0.5'	68.8	данные отсутствуют	данные отсутствуют	данные отсутствуют



ДОКУМЕНТ ПОДПИСАН
ЭЛЕКТРОННОЙ ПОДПИСЬЮ

Сертификат: 009F0BDC181A023B64597F1E2579BEFB50

Владелец: ФЕДЕРАЛЬНАЯ СЛУЖБА ГОСУДАРСТВЕННОЙ
РЕГИСТРАЦИИ, КАДАСТРА И КАРТОГРАФИИ
Действителен: с 02.08.2024 по 26.10.2025

полное наименование должности

инициалы, фамилия

Выписка из Единого государственного реестра недвижимости об объекте недвижимости

Описание местоположения земельного участка

Земельный участок			
вид объекта недвижимости			
Лист № 1 раздела 3.2	Всего листов раздела 3.2: 1	Всего разделов: 5	Всего листов выписки: 20
09.10.2025г. № КУВИ-001/2025-188789535			
Кадастровый номер:		40:25:000182:1079	

Сведения о характерных точках границы земельного участка				
Система координат МСК-40, зона 1				
Номер точки	Координаты, м		Описание закрепления на местности	Средняя квадратичная погрешность определения координат характерных точек границ земельного участка, м
	X	Y		
1	2	3	4	5
1	425153.72	1298802.07	-	0.1
2	425198.06	1298824.2	-	0.1
3	425195.2	1298897.61	-	0.1
4	425176.64	1298891.6	-	0.1
5	425153.71	1298870.87	-	0.1
1	425153.72	1298802.07	-	0.1



ДОКУМЕНТ ПОДПИСАН
ЭЛЕКТРОННОЙ ПОДПИСЬЮ

Сертификат: 009F0BDC181A023B64597F1E2579BEFB50

Владелец: ФЕДЕРАЛЬНАЯ СЛУЖБА ГОСУДАРСТВЕННОЙ

РЕГИСТРАЦИИ, КАДАСТРА И КАРТОГРАФИИ

Действителен: с 02.08.2024 по 26.10.2025

полное наименование должности

инициалы, фамилия

Выписка из Единого государственного реестра недвижимости об объекте недвижимости

Сведения о частях земельного участка

Земельный участок			
вид объекта недвижимости			
Лист № 1 раздела 4.1	Всего листов раздела 4.1: 7	Всего разделов: 5	Всего листов выписки: 20
09.10.2025г. № КУВИ-001/2025-188789535			
Кадастровый номер:		40:25:000182:1079	

Учетный номер части	Площадь, м2	Содержание ограничения в использовании или ограничения права на объект недвижимости или обременения объекта недвижимости
1	2	3
	Весь	<p>вид ограничения (обременения): ограничения прав на земельный участок, предусмотренные статьей 56 Земельного кодекса Российской Федерации; Срок действия: не установлен; реквизиты документа-основания: приказ "Об установлении приаэродромной территории аэродрома гражданской авиации Калуга (Грабцево)" от 12.04.2024 № 377-П выдан: Федеральное агентство воздушного транспорта (Росавиация); Содержание ограничения (обременения): 1. В границах четвертой подзоны запрещается размещать объекты, создающие помехи в работе наземных объектов средств и систем обслуживания воздушного движения, навигации, посадки и связи, предназначенных для организации воздушного движения и расположенных вне первой подзоны. 2. В границах четвертой подзоны запрещается без согласования с оператором аэродрома размещение объектов, превышающих следующие абсолютные высотные ограничения: сектор 1: от уровня земли; сектор 2: от 193,4 м до 202,4 м; сектор 3: от 202,4 м до 208,2 м; сектор 4: от 196,0 м до 200,4 м; сектор 5: от 200,4 м до 205,3 м; сектор 6: от 207,3 м до 213,4 м; сектор 7: от 213,4 м до 216,0 м; сектор 8: от 193,4 м до 202,4 м; сектор 9: от 202,4 м до 216,0 м; сектор 10: от 196,0 м до 200,4 м; сектор 11: от 200,4 м до 205,3 м; сектор 12: от 205,3 до 206,9 м; сектор 13: от 207,3 м до 213,4 м; сектор 14: от 213,4 м до 216,0 м; сектор 15: 205,3 м; сектор 16: от 205,3 м до 206,0 м; сектор 17: от 205,3 м до 207,3 м; сектор 18: от 207,3 до 208, 0 м; сектор 19: от 208,0 м до 208,2 м; сектор 20: от 207,3 м до 216,0 м; сектор 21: от 216,0 м до 217,9 м; сектор 22: 205,3 м; сектор 23: от 205,3 м до 207,3 м; сектор 24: от 207,3 м до 208,0 м; сектор 25: от 208,0 м до 208,2 м; сектор 26: от 207,3 м до 216,0 м; сектор 27: от 216,0 м до 217,9 м; сектор 28: от 216,0 м до 224,6 м; сектор 29: от 216,0 м до 224,6 м; сектор 30: от 224,6 м до 226,6 м; сектор 31: от 224,6 м до 229,0 м; сектор 32: от 229,0 м до 233,4 м; сектор 33: от 233,4 м до 237,7 м; сектор 34: от 237,7 м до 242,1 м; сектор 35: от 242,1 м до 246,5 м; сектор 36: от 246,5 м до 250,8 м; сектор 37: от 250,8 м до 255,2 м; сектор 38: от 255,2 м до 259,6 м; сектор 39: от 259,6 м до 263,9 м; сектор 40: от 263,9 м до 268,3 м; сектор 41: от 268,3 м до 272,7 м; сектор 42: от 272,7 м до 277,0 м; сектор 43: от 277,0 м до 281,4 м; сектор 44: от 281,4 м до 285,8 м; сектор 45: от 285,8 м до 290,1 м; сектор 46: от 290,1 м до 294,5 м; сектор 47: от 294,5 м до 298,9 м; сектор 48: от 298,9 м до 303,2 м; сектор 49: от 303,2 м до 307,6 м; сектор 50: от 307,6 м до 311,9 м; сектор 51: от 311,9 м до 316,3 м; сектор 52: от 316,3 м до 320,7 м; сектор 53: от 320,7 м до 325,0 м; сектор 54: от 325,0 м до 329,4 м; сектор 55: от 329,4 м до 333,8 м; сектор 56: от 333,8 м до 338,1 м; сектор 57: от 338,1 м до 342,5 м; сектор 58: 201,6 м сектор 59: от 188,6 м до</p>



ДОКУМЕНТ ПОДПИСАН
ЭЛЕКТРОННОЙ ПОДПИСЬЮ

Сертификат: 009F0BDC181A023B64597F1E2579BEFB50

Владелец: ФЕДЕРАЛЬНАЯ СЛУЖБА ГОСУДАРСТВЕННОЙ
РЕГИСТРАЦИИ, КАДАСТРА И КАРТОГРАФИИ
Действителен: с 02.08.2024 по 26.10.2025

полное наименование должности

инициалы, фамилия

Земельный участок			
вид объекта недвижимости			
Лист № 2 раздела 4.1	Всего листов раздела 4.1: 7	Всего разделов: 5	Всего листов выписки: 20

09.10.2025г. № КУВИ-001/2025-188789535

Кадастровый номер:

40:25:000182:1079

	<p>195,1 м; сектор 60: от 195,1 м до 203,6 м; сектор 61: от 203,6 м до 204,6 м; сектор 62: от 223,3 м до 225,2 м; сектор 63: от 192,3 м до 195,1 м; сектор 64: от 195,1 м до 203,6 м; сектор 65: от 203,6 м до 204,6 м; сектор 66: от 223,3 м до 225,2 м; сектор 67: от 192,1 м до 193,9 м; сектор 68: от 193,9 м до 200,4 м; сектор 69: 181,4 м; сектор 70: от 196,6 м до 206,9 м; сектор 71: от 206,9 м до 213,4 м; сектор 72: от 213,4 м до 219,9 м; сектор 73: от 219,9 м до 226,4 м; сектор 74: от 226,4 м до 232,9 м; сектор 75: от 232,9 м до 239,4 м; сектор 76: от 239,4 м до 245,9 м; сектор 77: от 245,9 м до 252,4 м; сектор 78: от 252,4 м до 258,9 м; сектор 79: от 258,9 м до 265,4 м; сектор 80: от 265,4 м до 271,9 м; сектор 81: от 271,9 м до 278,4 м; сектор 82: от 278,4 м до 284,9 м; сектор 83: от 284,9 м до 291,4 м; сектор 84: от 342,5 м до 682,4 м; сектор 85: от 682,4 м до 697,4 м; сектор 86: от 697,4 м до 712,4 м; сектор 87: от 712,4 м до 723,8 м; сектор 88: от 342,5 м до 401,9 м; сектор 89: от 401,9 м до 408,4 м; сектор 90: от 408,4 м до 414,9 м; сектор 91: от 414,9 м до 419,8 м; сектор 92: от 342,5 м до 369,4 м; сектор 93: от 369,4 м до 375,9 м; сектор 94: от 375,9 м до 382,4 м; сектор 95: от 382,4 м до 385,8 м; сектор 96: от 342,5 м до 401,9 м; сектор 97: от 401,9 м до 408,4 м; сектор 98: от 408,4 м до 414,9 м; сектор 99: от 414,9 м до 419,8 м; сектор 100: от 342,5 м до 682,4 м; сектор 101: от 682,4 м до 697,4 м; сектор 102: от 697,4 м до 712,4 м; сектор 103: от 712,4 м до 723,8 м; Реестровый номер границы: 40:00-6.789; Вид объекта реестра границ: Зона с особыми условиями использования территории; Вид зоны по документу: Четвертая подзона приаэродромной территории аэродрома гражданской авиации Калуга (Грабцево); Тип зоны: Приаэродромная территория</p>
Весь	<p>вид ограничения (обременения): ограничения прав на земельный участок, предусмотренные статьей 56 Земельного кодекса Российской Федерации; Срок действия: не установлен; реквизиты документа-основания: приказ "Об установлении приаэродромной территории аэродрома гражданской авиации Калуга (Грабцево)" от 12.04.2024 № 377-П выдан: Федеральное агентство воздушного транспорта (Росавиация); Содержание ограничения (обременения): 1. В границах пятой подзоны запрещается размещать опасные производственные объекты, функционирование которых может повлиять на безопасность полетов воздушных судов. 2. В границах пятой подзоны допускается эксплуатация, строительство, реконструкция, капитальный ремонт, ввод в эксплуатацию, техническое перевооружение, консервация (далее – размещение) опасных производственных объектов при их соответствии установленным в пункте 3 ограничениям. 3. Максимальные радиусы зон поражения при происшестввах техногенного характера на опасных производственных объектах, находящихся в пятой подзоне в которых размещение таких объектов возможно, не должны достигать: по вертикали – высоты пролета воздушных судов (высота поверхности ограничения препятствий в третьей подзоне); по горизонтали – внешних границ первой и второй подзон. 4. При невозможности соблюдения ограничений, предусмотренных пунктом 3 настоящей таблицы, размещение опасных производственных объектов должно выполняться на основании специальных технических условий, разработанных для конкретного объекта капитального строительства в соответствии с положениями приказа Минстроя России от 30 ноября 2020 г. № 734/пр «Об утверждении порядка разработки и согласования специальных технических условий для разработки проектной документации на</p>



ДОКУМЕНТ ПОДПИСАН
ЭЛЕКТРОННОЙ ПОДПИСЬЮ

Сертификат: 009F0BDC181A023B64597F1E2579BEFB50

Владелец: ФЕДЕРАЛЬНАЯ СЛУЖБА ГОСУДАРСТВЕННОЙ

РЕГИСТРАЦИИ, КАДАСТРА И КАРТОГРАФИИ

Действителен: с 02.08.2024 по 26.10.2025

полное наименование должности

инициалы, фамилия

Земельный участок			
вид объекта недвижимости			
Лист № 3 раздела 4.1	Всего листов раздела 4.1: 7	Всего разделов: 5	Всего листов выписки: 20

09.10.2025г. № КУВИ-001/2025-188789535

Кадастровый номер:

40:25:000182:1079

	<p>объект капитального строительства» (зарегистрирован Минюстом России 18 декабря 2020 г., регистрационный № 61581) с изменениями, внесенными приказом Минстроя России от 22 октября 2021 г. № 774/пр (зарегистрирован Минюстом России 29 ноября 2021 г., регистрационный № 66058) (далее – Приказ № 734) , и (или) обоснования безопасности опасного производственного объекта, разрабатываемого на основании Федерального закона № 116-ФЗ.; Реестровый номер границы: 40:00-6.790; Вид объекта реестра границ: Зона с особыми условиями использования территории; Вид зоны по документу: Пятая подзона приаэродромной территории аэродрома гражданской авиации Калуга (Грабцево); Тип зоны: Приаэродромная территория</p>
Весь	<p>вид ограничения (обременения): ограничения прав на земельный участок, предусмотренные статьей 56 Земельного кодекса Российской Федерации; Срок действия: не установлен; реквизиты документа-основания: приказ "Об установлении приаэродромной территории аэродрома гражданской авиации Калуга (Грабцево)" от 12.04.2024 № 377-п выдан: Федеральное агентство воздушного транспорта (Росавиация); Содержание ограничения (обременения): 1. В границах третьей подзоны запрещается размещать объекты, высота которых превышает ограничения, приведенные в пункте 2. 2. Строительство и реконструкция зданий, сооружений в границах третьей подзоны разрешается только после определения максимально допустимой высоты здания, сооружения в зависимости от местоположения путем проведения соответствующих расчетов в соответствии с требованиями ФАП-262 с учетом следующих абсолютных высот ограничения объектов в Балтийской системе высот 1977 года : Зона 1: 252,90 м. Зона 2: от 252,90 м до 277,90 м. Зона 3: от 277,90 м до 302,90 м. Зона 4: от 302,90 м до 327,90 м. Зона 5: от 327,90 м до 352,90 м. Зона 6: 352,90 м. Зона 7: от 187,08 до 252,90 м. Зона 8. Наклонные поверхности ограничения препятствий с курса 13: сектор 1.1: от 202,74 м до 202,10 м; сектор 1.2: от 202,10 м до 212,90 м; сектор 2: от 202,90 м до 212,90 м; сектор 3: от 202,90 м до 202,46 м; сектор 4.1: от 202,74 м до 202,10 м; сектор 4.2: от 202,10 м до 212,90 м; сектор 5: от 212,90 м до 222,90 м; сектор 6: от 212,90 м до 222,90 м; сектор 7: от 209,46 м до 217,46 м; сектор 8: от 212,90 м до 222,90 м; сектор 9: от 212,90 м до 222,90 м; сектор 10: от 222,90 м до 232,90 м; сектор 11: от 222,90 м до 232,90 м; сектор 12: от 217,46 м до 225,46 м; сектор 13: от 222,90 м до 232,90 м; сектор 14: от 222,90 м до 232,90 м; сектор 15: от 232,90 м до 242,90 м; сектор 16: от 232,90 м до 242,90 м; сектор 17: от 225,46 м до 233,46 м; сектор 18: от 232,90 м до 242,90 м; сектор 19: от 232,90 м до 242,90 м; сектор 20: от 242,90 м до 252,90 м; сектор 21: от 242,90 м до 252,90 м; сектор 22: от 233,46 м до 241,46 м; сектор 23: от 242,90 м до 252,90 м; сектор 24: от 242,90 м до 252,90 м; сектор 25: 252,90 м; сектор 26: от 241,46 м до 249,46 м; сектор 27: 252,90 м; сектор 28: 252,90 м; сектор 29: от 249,46 м до 252,90 м; сектор 30: 252,90 м; сектор 31: от 252,90 м до 259,34 м; сектор 32: 252,90 до 255,90 м сектор 33: от 252,90 м до 259,34 м; сектор 34: от 259,34 м до 284,60 м; сектор 35: от 255,90 м до 273,46 м; сектор 36: от 259,34 м до 284,60 м; сектор 37: от 284,60 м до 309,87 м; сектор 38: от 273,43 м до 281,46 м; сектор 39: от 284,60 м до 309,87 м; сектор 40: от 309,87 м до 325,40 м; сектор 41: от 281,46 м до 289,46 м; сектор 42: от 309,87 м до 325,40 м; сектор 43: от 325,40 м до 337,90 м; сектор 44: от 289,46 м до 297,46</p>



ДОКУМЕНТ ПОДПИСАН
ЭЛЕКТРОННОЙ ПОДПИСЬЮ

Сертификат: 009F0BDC181A023B64597F1E2579BEFB50

Владелец: ФЕДЕРАЛЬНАЯ СЛУЖБА ГОСУДАРСТВЕННОЙ

РЕГИСТРАЦИИ, КАДАСТРА И КАРТОГРАФИИ

Действителен: с 02.08.2024 по 26.10.2025

полное наименование должности

инициалы, фамилия

Земельный участок			
вид объекта недвижимости			
Лист № 4 раздела 4.1	Всего листов раздела 4.1: 7	Всего разделов: 5	Всего листов выписки: 20
09.10.2025г. № КУВИ-001/2025-188789535			
Кадастровый номер:		40:25:000182:1079	

м; сектор 45: от 325,40 м до 337,90 м; сектор 46: от 337,90 м до 350,40 м; сектор 47: от 297,46 м до 305,46 м; сектор 48: от 337,90 м до 350,40 м; сектор 49.1: от 350,40 м до 352,90 м; сектор 49.2: 352,90 м; сектор 50.1: от 305,46 м до 307,06 м; сектор 50.2: от 307,06 м до 313,46 м; сектор 51.1: от 350,40 м до 352,90 м; сектор 51.2: 352,90 м; сектор 52: 352,90 м; сектор 53: от 313,46 м до 321,46 м; сектор 54: 352,90 м; сектор 55: 352,90 м; сектор 56: от 321,46 м до 329,46 м; сектор 57: 352,90 м; сектор 58: 352,90 м; сектор 59: от 329,46 м до 337,46 м; сектор 60: 352,90 м; сектор 61: 352,90 м; сектор 62: от 337,46 м до 345,46 м; сектор 63: 352,90 м; сектор 64: 352,90 м; сектор 65: от 345,46 м до 352,90 м; сектор 66: 352,90 м; сектор 67: 352,90 м; сектор 68: 352,90 м; сектор 69: 352,90 м; сектор 70: 352,90 м; сектор 71: 352,90 м; сектор 72: 352,90 м; сектор 73: 352,90 м; сектор 74: 352,90 м; сектор 75: 352,90 м; сектор 76: 352,90 м; сектор 77: 352,90 м; сектор 78: 352,90 м; сектор 79: 352,90 м; сектор 80: 352,90 м; сектор 81: 352,90 м; сектор 82: 352,90 м; сектор 83: 352,90 м; сектор 84: 352,90 м; сектор 85: 352,90 м; сектор 86: 352,90 м; сектор 87: 352,90 м; сектор 88: 352,90 м; сектор 89: 352,90 м; сектор 90: 352,90 м; сектор 91: 352,90 м; сектор 92: 352,90 м; сектор 93: 352,90 м; сектор 94: 352,90 м; сектор 95: 352,90 м; сектор 96: 352,90 м; сектор 97: 352,90 м; сектор 98: 352,90 м; сектор 99: 352,90 м; сектор 100: от 352,90 м до 442,90 м; Зона 8. Наклонные поверхности ограничения препятствий с курса 31: сектор 1.1: от 187,08 м до 185,89 м; сектор 1.2: от 185,89 м до 197,40 м; сектор 2: от 187,40 м до 197,40 м; сектор 3: от 187,40 м до 193,96 м; сектор 4.1: от 187,08 м до 185,89 м; сектор 4.2: от 185,89 м до 197,40 м; сектор 5: от 197,40 м до 207,40 м; сектор 6: от 197,40 м до 207,40 м; сектор 7: от 193,63 м до 201,96 м; сектор 8: от 197,40 м до 207,40 м; сектор 9: от 197,40 м до 207,40 м; сектор 10: от 207,40 м до 217,40 м; сектор 11: от 207,40 м до 217,40 м; сектор 12: от 201,96 м до 209,96 м; сектор 13: от 207,40 м до 217,40 м; сектор 14: от 207,40 м до 217,40 м; сектор 15: от 217,40 м до 227,40 м; сектор 16: от 217,40 м до 227,40 м; сектор 17: от 209,96 м до 217,96 м; сектор 18: от 217,40 м до 227,40 м; сектор 19: от 217,40 м до 227,40 м; сектор 20: от 227,40 м до 237,40 м; сектор 21: от 227,40 м до 237,40 м; сектор 22: от 217,96 м до 225,96 м; сектор 23: от 227,40 м до 237,40 м; сектор 24: от 227,40 м до 237,40 м; сектор 25.1: от 237,40 м до 247,40 м; сектор 25: от 237,40 м до 247,40 м; сектор 26: от 225,96 м до 233,96 м; сектор 27: от 237,40 м до 247,40 м; сектор 27.1: от 237,40 м до 247,40 м; сектор 28.1: от 247,40 м до 252,90 м; сектор 28: от 247,40 м до 252,90 м; сектор 29: от 233,96 м до 241,96 м; сектор 30: от 247,40 м до 252,90 м; сектор 30.1: от 247,40 м до 252,90 м; сектор 31: от 252,90 м до 259,34 м; сектор 32: от 241,96 м до 249,96 м; сектор 33: от 252,90 м до 259,34 м; сектор 34: от 259,34 м до 284,60 м; сектор 35: от 249,96 м до 257,96 м; сектор 36: от 259,34 м до 284,60 м; сектор 37: от 284,60 м до 297,40 м; сектор 38: от 257,96 м до 265,96 м; сектор 39: от 284,60 м до 297,40 м; сектор 40: от 297,40 м до 309,90 м; сектор 41: от 265,96 м до 273,96 м; сектор 42: от 297,40 м до 309,90 м; сектор 43: от 309,90 м до 322,40 м; сектор 44: от 273,96 м до 281,96 м; сектор 45: от 309,90 м до 322,40 м; сектор 46: от 322,40 м до 334,90 м; сектор 47: от 281,96 м до 289,96 м; сектор 48: от 322,40 м до 334,90 м; сектор



ДОКУМЕНТ ПОДПИСАН
ЭЛЕКТРОННОЙ ПОДПИСЬЮ

Сертификат: 009F0BDC181A023B64597F1E2579BEFB50

Владелец: ФЕДЕРАЛЬНАЯ СЛУЖБА ГОСУДАРСТВЕННОЙ
РЕГИСТРАЦИИ, КАДАСТРА И КАРТОГРАФИИ
Действителен: с 02.08.2024 по 26.10.2025

ПОЛНОЕ НАИМЕНОВАНИЕ ДОЛЖНОСТИ

инициалы, фамилия

Земельный участок			
вид объекта недвижимости			
Лист № 5 раздела 4.1	Всего листов раздела 4.1: 7	Всего разделов: 5	Всего листов выписки: 20
09.10.2025г. № КУВИ-001/2025-188789535			
Кадастровый номер:		40:25:000182:1079	
		49: от 334,90 м до 347,40 м; сектор 50: от 289,96 м до 297,96 м; сектор 51: от 334,90 м до 347,40 м; сектор 52.1: от 347,40 м до 352,90 м; сектор 53.1: от 297,96 м до 301,48 м; сектор 54.1: от 347,40 м до 352,90 м; сектор 52.2: 352,90 м; сектор 53.2: от 301,48 м до 305,96 м; сектор 54.2: 352,90 м; сектор 55: 352,90 м сектор 56: от 305,96 м до 313,96 м; сектор 57: 352,90 м; сектор 58: 352,90 м; сектор 59: от 313,96 м до 321,96 м; сектор 60: 352,90 м; сектор 61: 352,90 м; сектор 62: от 321,96 м до 329,96 м; сектор 63: 352,90 м; сектор 64: 352,90 м; сектор 65: от 329,96 м до 337,96 м; сектор 66: 352,90 м; сектор 67: 352,90 м; сектор 68: от 337,96 м до 345,96 м; сектор 69: 352,90 м; сектор 70: 352,90 м; сектор 71: от 345,96 м до 352,90 м; сектор 72: 352,90 м; сектор 73: 352,90 м; сектор 74: 352,90 м; сектор 75: 352,90 м; сектор 76: 352,90 м; сектор 77: 352,90 м; сектор 78: 352,90 м; сектор 79: 352,90 м; сектор 80: 352,90 м; сектор 81: 352,90 м; сектор 82: 352,90 м; сектор 83: 352,90 м; сектор 84: 352,90 м; сектор 85: 352,90 м; сектор 86: 352,90 м; сектор 87: 352,90 м; сектор 88: 352,90 м; сектор 89: 352,90 м; сектор 90: 352,90 м; сектор 91: 352,90 м; сектор 92: 352,90 м; сектор 93: 352,90 м; сектор 94: 352,90 м; сектор 95: 352,90 м; сектор 96: 352,90 м; сектор 97: 352,90 м; сектор 98: 352,90 м; сектор 99: 352,90 м; сектор 100: от 352,90 м до 427,40 м.; Реестровый номер границы: 40:00-6.785; Вид объекта реестра границ: Зона с особыми условиями использования территории; Вид зоны по документу: Третья подзона приаэродромной территории аэродрома гражданской авиации Калуга (Грабцево); Тип зоны: Приаэродромная территория	
	Весь	вид ограничения (обременения): ограничения прав на земельный участок, предусмотренные статьей 56 Земельного кодекса Российской Федерации; Срок действия: не установлен; реквизиты документа-основания: приказ "Об установлении приаэродромной территории аэродрома гражданской авиации Калуга (Грабцево)" от 12.04.2024 № 377-п выдан: Федеральное агентство воздушного транспорта (Росавиация); Содержание ограничения (обременения): 1. В границах шестой подзоны запрещается размещать объекты, способствующие привлечению и массовому скоплению птиц. 2. Допускается размещать в границах шестой подзоны объекты по обращению с твердыми коммунальными отходами, пищевыми и биологическими отходами в случае наличия заключения по результатам орнитологического исследования на предмет отсутствия факторов, способствующих привлечению и массовому скоплению птиц, и (или) достаточности мер защиты указанных объектов от привлечения и массового скопления птиц, проведенного в соответствии с пунктом 1(4) Положения.; Реестровый номер границы: 40:00-6.787; Вид объекта реестра границ: Зона с особыми условиями использования территории; Вид зоны по документу: Шестая подзона приаэродромной территории аэродрома гражданской авиации Калуга (Грабцево); Тип зоны: Приаэродромная территория	
	Весь	вид ограничения (обременения): ограничения прав на земельный участок, предусмотренные статьей 56 Земельного кодекса Российской Федерации; Срок действия: не установлен; реквизиты документа-основания: приказ "Об установлении приаэродромной территории аэродрома гражданской авиации Калуга (Грабцево)" от 12.04.2024 № 377-п выдан: Федеральное агентство воздушного транспорта (Росавиация); Содержание ограничения (обременения): 1. Граница приаэродромной	



ДОКУМЕНТ ПОДПИСАН
ЭЛЕКТРОННОЙ ПОДПИСЬЮ

Сертификат: 009F0BDC181A023B64597F1E2579BEFB50

Владелец: ФЕДЕРАЛЬНАЯ СЛУЖБА ГОСУДАРСТВЕННОЙ
РЕГИСТРАЦИИ, КАДАСТРА И КАРТОГРАФИИ
Действителен: с 02.08.2024 по 26.10.2025

полное наименование должности

инициалы, фамилия

Земельный участок			
вид объекта недвижимости			

Лист № 6 раздела 4.1	Всего листов раздела 4.1: 7	Всего разделов: 5	Всего листов выписки: 20
----------------------	-----------------------------	-------------------	--------------------------

09.10.2025г. № КУВИ-001/2025-188789535

Кадастровый номер: 40:25:000182:1079

		<p>территории аэродрома гражданской авиации Калуга (Грабцево) установлена путем наложения границ семи подзон. 2. В подзонах приаэродромной территории аэродрома гражданской авиации Калуга (Грабцево) устанавливаются следующие ограничения использования земельных участков и (или) расположенных на них объектов недвижимости и осуществления экономической и иной деятельности (далее – ограничения использования объектов недвижимости и осуществления деятельности) : первая подзона, в которой запрещается размещать объекты, не предназначенные для организации и обслуживания воздушного движения и воздушных перевозок, обеспечения взлета, посадки, руления и стоянки воздушных судов; вторая подзона, в которой запрещается размещать объекты, не предназначенные для обслуживания пассажиров и обработки багажа, грузов и почты, обслуживания воздушных судов, хранения авиационного топлива и заправки воздушных судов, обеспечения энергоснабжения, а также объекты, не относящиеся к инфраструктуре аэропорта; третья подзона, в которой запрещается размещать объекты, высота которых превышает ограничения, установленные уполномоченным Правительством Российской Федерации федеральным органом исполнительной власти при установлении соответствующей приаэродромной территории; четвертая подзона, в которой запрещается размещать объекты, создающие помехи в работе наземных объектов средств и систем обслуживания воздушного движения, навигации, посадки и связи, предназначенных для организации воздушного движения и расположенных вне первой подзоны; пятая подзона, в которой запрещается размещать опасные производственные объекты, функционирование которых может повлиять на безопасность полетов воздушных судов; шестая подзона, в которой запрещается размещать объекты, способствующие привлечению и массовому скоплению птиц; седьмая подзона, в которой в целях предотвращения негативного физического воздействия устанавливается перечень ограничений использования земельных участков, определенный в соответствии с земельным законодательством с учетом положений Воздушного кодекса Российской Федерации. При этом под указанным негативным физическим воздействием понимается несоответствие эквивалентного уровня звука, возникающего в связи с полетами воздушных судов, санитарно-эпидемиологическим требованиям; Реестровый номер границы: 40:00-6.788; Вид объекта реестра границ: Зона с особыми условиями использования территории; Вид зоны по документу: Приаэродромная территория аэродрома гражданской авиации Калуга (Грабцево); Тип зоны: Приаэродромная территория</p>
Весь		<p>вид ограничения (обременения): ограничения прав на земельный участок, предусмотренные статьей 56 Земельного кодекса Российской Федерации; Срок действия: не установлен; реквизиты документа-основания: решение об установлении размера объединенной санитарно-защитной зоны для объектов - предприятия (ЮЛ (ИП):АО(Н) "Вольво Восток" и ООО "Вольво Компоненты", расположенного по адресу :г. Калуга, Тульское шоссе, 18 от 17.03.2020 № 40-СЗЗ-23-2020-9 выдан: Управление Федеральной службы по надзору в сфере защиты прав потребителей и благополучия человека по Калужской области; Содержание ограничения (обременения): Постановление Правительства РФ от 3 марта 2018 г. № 222 “Об утверждении Правил установления санитарно-защитных зон и использования земельных участков, расположенных в границах</p>



ДОКУМЕНТ ПОДПИСАН
ЭЛЕКТРОННОЙ ПОДПИСЬЮ

Сертификат: 009F0BDC181A023B64597F1E2579BEFB50

Владелец: ФЕДЕРАЛЬНАЯ СЛУЖБА ГОСУДАРСТВЕННОЙ

РЕГИСТРАЦИИ, КАДАСТРА И КАРТОГРАФИИ

Действителен: с 02.08.2024 по 26.10.2025

полное наименование должности

инициалы, фамилия

Земельный участок			
вид объекта недвижимости			
Лист № 7 раздела 4.1	Всего листов раздела 4.1: 7	Всего разделов: 5	Всего листов выписки: 20
09.10.2025г. № КУВИ-001/2025-188789535			
Кадастровый номер:		40:25:000182:1079	
		<p>санитарно-защитных зон” п. 5. В границах санитарно-защитной зоны не допускается использования земельных участков в целях: а) размещения жилой застройки, объектов образовательного и медицинского назначения, спортивных сооружений открытого типа, организаций отдыха детей и их оздоровления, зон рекреационного назначения и для ведения садоводства; (в ред. Постановления Правительства РФ от 21.12.2018 N 1622) б) размещения объектов для производства и хранения лекарственных средств, объектов пищевых отраслей промышленности, оптовых складов продовольственного сырья и пищевой продукции, комплексов водопроводных сооружений для подготовки и хранения питьевой воды, использования земельных участков в целях производства, хранения и переработки сельскохозяйственной продукции, предназначенной для дальнейшего использования в качестве пищевой продукции, если химическое, физическое и (или) биологическое воздействие объекта, в отношении которого установлена санитарно-защитная зона, приведет к нарушению качества и безопасности таких средств, сырья, воды и продукции в соответствии с установленными к ним требованиями.; Реестровый номер границы: 40:00-6.501; Вид объекта реестра границ: Зона с особыми условиями использования территории; Вид зоны по документу: Санитарно-защитная зона объектов- предприятия (ЮЛ(ИП):АО(Н) "Вольво Восток" и ООО "Вольво Компоненты", расположенного по адресу:г. Калуга, Тульское шоссе, д. 18; Тип зоны: Санитарно-защитная зона предприятий, сооружений и иных объектов</p>	

полное наименование должности	 ДОКУМЕНТ ПОДПИСАН ЭЛЕКТРОННОЙ ПОДПИСЬЮ Сертификат: 009F0BDC181A023B64597F1E2579BEFB50 Владелец: ФЕДЕРАЛЬНАЯ СЛУЖБА ГОСУДАРСТВЕННОЙ РЕГИСТРАЦИИ, КАДАСТРА И КАРТОГРАФИИ Действителен: с 02.08.2024 по 26.10.2025	инициалы, фамилия
-------------------------------	---	-------------------