



Акционерное общество
«Газпром газораспределение Калуга»
(АО «Газпром газораспределение Калуга»)

Филиал в г. Калуге

ул. Инженерная, д. 10, г. Калуга,
Калужская область, Российская Федерация, 248021
тел.: +7 (4842) 55-02-34, факс: +7 (4842) 55-02-34
e-mail: filial.kaluga@kalugaoblgaz.ru
ОКПО 03271389, ОГРН 1024001338206, ИНН 4000000015, КПП 402802001

25 НОЯ 2020 № АД-03/6693
на № 12613/06-20 от 19.11.20.

**Заместителю
Городского Головы-начальнику
управления Городской Управы
г. Калуги**

Ю.В.Ковтун

О возможности подключения

Уважаемая Юлия Вадимовна!

На запрос о возможности газификации объекта капитального строительства по адресу: г. Калуга, д. Колюпаново, на земельном участке с кадастровым №40:25:000240:3223 от сетей АО «Газпром газораспределение Калуга» сообщаем, что подключение к сети газораспределения объекта капитального строительства по выше указанному адресу, возможно от существующего газопровода низкого давления по д. Колюпаново.

Технологическое присоединение будет осуществляться по Постановлению Правительства № 1314. В случае возможного прохождения газопроводом по землям, принадлежащим иным собственникам на правах собственности или на других законных основаниях, возможно, потребуется получение разрешения, оформленного надлежащим образом.

Срок осуществления мероприятий по подключению, срок действия технических условий, размер платы за подключение определяется в соответствии с Постановлением Правительства РФ от 30.12.2013г. № 1314 и Приказом Министерства конкурентной политики Калужской области от 30.12.2019г. № 548-РК в зависимости от максимального расхода газа и расстояния от газоиспользующего оборудования до сети газораспределения.

Главный инженер

А.Е. Пронин



Калуга облводоканал

ИНЧ 4027001552
Р/счет 40602810100000000052
ООО банк «Элита» г.Калуга
к/с 30101810500000000762
БИК 042908762

РОССИЙСКАЯ ФЕДЕРАЦИЯ
ГОСУДАРСТВЕННОЕ ПРЕДПРИЯТИЕ
Калужской области
«КАЛУГАОБЛВОДОКАНАЛ»

248002, г.Калуга, ул.С.-Щедрина,80
тел.: +7 (4842) 57-01-40
факс: +7 (4842) 73-03-86
e-mail: voda@kalugaoblvodokanal.ru

Исх.№ 561 от 24.11.2020
На исх.№ 12609/06-20 от 19.11.2020

«Информационное письмо».

Начальнику отдела финансового
обеспечения, администрирования и
сводной отчетности финансово-
экономического комитета управления
Т.Л. Яншковой

248021, г.Калуга, ул.Московская, д.188
тел. 70-11-66, факс 55-11-07

Уважаемая Татьяна Леопидовна!

Государственное предприятие Калужской области «Калугаоблводоканал» (далее – ГП «Калугаоблводоканал»), рассмотрев запрос о предоставлении информации в соответствии с п.п.4 п.3 ст.39.11 Земельного кодекса РФ о технических условиях подключения (технологического присоединения) объекта капитального строительства к сетям инженерно-технического обеспечения, предусматривающих предельную свободную мощность существующих сетей, максимальную нагрузку и сроки подключения объекта капитального строительства к сетям инженерно-технического обеспечения, о сроке действия технических условий, о плате за подключение (технологическое присоединение) к сетям водоснабжения и водоотведения, при подготовке и организации аукциона по земельному участку с кадастровым номером 40-25-000240:3223 по адресу: г.Калуга, д. Колопаново, с видом разрешенного использования – строительство, сообщает следующее.

Подключение (технологическое присоединение) объектов капитального строительства к централизованным системам холодного водоснабжения и (или) водоотведения осуществляется в соответствии с ФЗ от 7.12.2011г. №416 «О водоснабжении и водоотведении», «Правилами холодного водоснабжения и водоотведения», утвержденными постановлением Правительства РФ от 29.07.2013г. №644, Постановлением Правительства РФ от 13.02.2006г. №83 «Об утверждении Правил определения и предоставления технических условий подключения объекта капитального строительства к сетям инженерно-технического обеспечения» (в ред. Постановления Правительства РФ от 23.08.2014г. №845) в порядке, установленном законодательством о градостроительной деятельности для подключения объектов капитального строительства к сетям инженерно-технического обеспечения, на основании договора о подключении (технологическом присоединении) к централизованной системе холодного водоснабжения и (или) водоотведения. Порядок заключения и исполнения указанного договора, существенные условия такого договора, права и обязанности сторон определяются в соответствии с законодательством Российской Федерации.

Запрашиваемая информация предоставляется при условии направления в адрес Водоканала заявления о заключении договора о подключении к сетям водоснабжения и водоотведения с выдачей «условий подключения» на подключение (технологическое присоединение) строящегося объекта на земельном участке, с указанием максимальной нагрузки, в порядке, предусмотренном Постановлением Правительства РФ от 13.02.2006г. №83 «Об утверждении Правил определения и предоставления технических условий подключения объекта капитального строительства к сетям инженерно-технического обеспечения», а также полного пакета документов, предусмотренного п.8 указанных правил.

Сети водоснабжения и водоотведения, состоящие в хозяйственном ведении ГП «Калугаоблводоканал», проходят в районе запрашиваемого земельного участка. Подключение (технологическое присоединение) к централизованным системам холодного водоснабжения и водоотведения возможно при условии наличия свободных коридоров для строительства

6529-06-20 27.11.20

коммуникаций от границ земельного участка заявителя до централизованной системы водоснабжения и водоотведения.

Кроме этого, подключение (технологическое присоединение) Объекта к централизованным системам холодного водоснабжения и (или) водоотведения и обеспечение подачи заявленных ресурсов в указанных объемах возможно при условии выполнения комплекса мероприятий по увеличению мощности и производительности систем и сооружений водоснабжения и (или) водоотведения.

В силу части 13 статьи 18 ФЗ № 416 плата за подключение (технологическое присоединение) будет рассчитана организацией, осуществляющей холодное водоснабжение и водоотведение, исходя из установленных тарифов на подключение, с учетом величины подключаемой нагрузки и расстояния от точки подключения объекта капитального строительства заявителя до водопроводных централизованных систем холодного водоснабжения и водоотведения в соответствии с Приказом Министерства конкурентной политики Калужской области № 294-ПК от 02 декабря 2019 «Об установлении тарифов на подключение (технологическое присоединение) к централизованным системам холодного водоснабжения и водоотведения государственного предприятия Калужской области «Калугаоблводоканал» на 2020 год», при расходе ресурса до 40куб.м в сутки.

В случае, если на момент обращения о заключении договора о подключении отсутствует техническая возможность подключения (технологического присоединения) объекта к централизованным системам холодного водоснабжения и (или) водоотведения, подключение (технологическое присоединение) может быть осуществлено в соответствии с п. 101 Правил от 29.07.2013 №644, при условии выполнения мероприятий, обеспечивающих техническую возможность подключения (технологического присоединения) объекта капитального строительства Заявителя (создание необходимых объектов инженерной инфраструктуры для подключения Объекта в указанных нагрузках и точках подключения на границах земельного участка заявителя и общесистемные мероприятия по увеличению мощности, производительности и пропускной способности систем водоснабжения и водоотведения, включая строительство новых объектов водоснабжения и водоотведения.

В соответствии с Постановлением Правительства Калужской области от 07 июня 2017г. № 345 «О внесении изменений в постановление Правительства Калужской области от 29.09.2014 №572 «Об установлении уровня подключаемой (присоединяемой) нагрузки объектов к централизованным системам водоснабжения и (или) водоотведения»; плата за подключение (технологическое присоединение) объекта лица, обратившегося в регулирующую организацию с заявлением о заключении договора о подключении к централизованным системам холодного водоснабжения и (или) водоотведения, с требуемой нагрузкой более 40куб.м. в сутки, устанавливается министерством конкурентной политики Калужской области в индивидуальном порядке.

Размер платы за подключение будет установлен с учетом расходов на увеличение мощности (пропускной способности) централизованных систем холодного водоснабжения и (или) водоотведения, в том числе расходов на реконструкцию и (или) модернизацию существующих объектов централизованных систем холодного водоснабжения и (или) водоотведения.

Срок действия условий подключения (технологического присоединения) объекта капитального строительства к централизованным системам холодного водоснабжения и водоотведения три года с даты их выдачи.

Сроки подключения (технологического присоединения) объекта капитального строительства к сетям инженерно-технического обеспечения - в течение 18 месяцев с момента заключения договора на технологическое присоединение.

Руководитель производственно-технологического департамента


Е.А.Гаврилина

Выписка из Единого государственного реестра недвижимости об объекте недвижимости

Сведения о характеристиках объекта недвижимости

В Единый государственный реестр недвижимости внесены следующие сведения:

Раздел 1 Лист 1

Земельный участок		Всего листов выписки: 9
ВИД ОБЪЕКТА НЕДВИЖИМОСТИ		
Лист № 1 раздела 1	Всего листов раздела 1: 3	Всего разделов: 7
17 февраля 2021г.		
Кадастровый номер:	40:25:000240:3223	
Номер кадастрового квартала:	40:25:000240	
Дата присвоения кадастрового номера:	22.10.2020	
Ранее присвоенный государственный учетный номер:	данные отсутствуют	
Местоположение:	Местоположение установлено относительно ориентира, расположенного в границах участка. Почтовый адрес ориентира: Российская Федерация, Калужская область, г. Калуга, д. Колопаново. □	
Площадь:	1204 +/- 12	
Кадастровая стоимость, руб.:	2105386.64	
Кадастровые номера расположенных в пределах земельного участка объектов недвижимости:	данные отсутствуют	
Кадастровые номера объектов недвижимости, из которых образован объект недвижимости:	данные отсутствуют	
Кадастровые номера образованных объектов недвижимости:	данные отсутствуют	
Категория земель:	Земли населенных пунктов	
Виды разрешенного использования:	"предпринимательство" (магазины); предпринимательство	
Сведения о кадастровом инженере:	33273, образованием земельного участка из земель, находящихся в государственной или муниципальной собственности, расположено г. Калуга, д. Колопаново, № 0137200001220001108/02, 2020-04-25	
Сведения о лесах, водных объектах и об иных природных объектах, расположенных в пределах земельного участка:	данные отсутствуют	
Сведения о том, что земельный участок полностью расположен в границах зоны с особыми условиями использования территории, территории объекта культурного наследия, публичного сервитута:	данные отсутствуют	
Сведения о том, что земельный участок расположен в границах особой экономической зоны, территории опережающего социально-экономического развития, зоны территориального развития в Российской Федерации, игорной зоны:	данные отсутствуют	
полное наименование должности	подпись	инициалы, фамилия

М.П.

Земельный участок вид объекта недвижимости			
Лист № 2 раздела 1	Всего листов раздела 1: 3	Всего разделов: 7	Всего листов выписки: 9
17 февраля 2021г.	Кадастровый номер: 40:25:000240:3223		
Сведения о том, что земельный участок расположен в границах особо охраняемой природной территории, охотничьих угодий, лесничеств:	данные отсутствуют		
Сведения о результатах проведения государственного земельного надзора:	данные отсутствуют		
Сведения о расположении земельного участка в границах территории, в отношении которой утвержден проект межевания территории:	данные отсутствуют		
Условный номер земельного участка:	данные отсутствуют		
Сведения о принятии акта и (или) заключения договора, предусматривающих предоставление в соответствии с земельным законодательством исполнительным органом государственной власти или органом местного самоуправления, находящегося в государственной или муниципальной собственности земельного участка для строительства наемного дома социального использования или наемного дома коммерческого использования:	данные отсутствуют		
Сведения о том, что земельный участок или земельные участки образованы на основании решения об изъятии земельного участка и (или) расположенного на нем объекта недвижимости для государственных или муниципальных нужд:	данные отсутствуют		
Сведения о том, что земельный участок образован из земель или земельного участка, государственная собственность на которые не разграничена:	данные отсутствуют		
Сведения о наличии земельного спора о местоположении границ земельных участков:	данные отсутствуют		
Статус записи об объекте недвижимости:	Сведения об объекте недвижимости имеют статус "актуальные"		

полное наименование должности	подпись	инициалы, фамилия
-------------------------------	---------	-------------------

М.П.

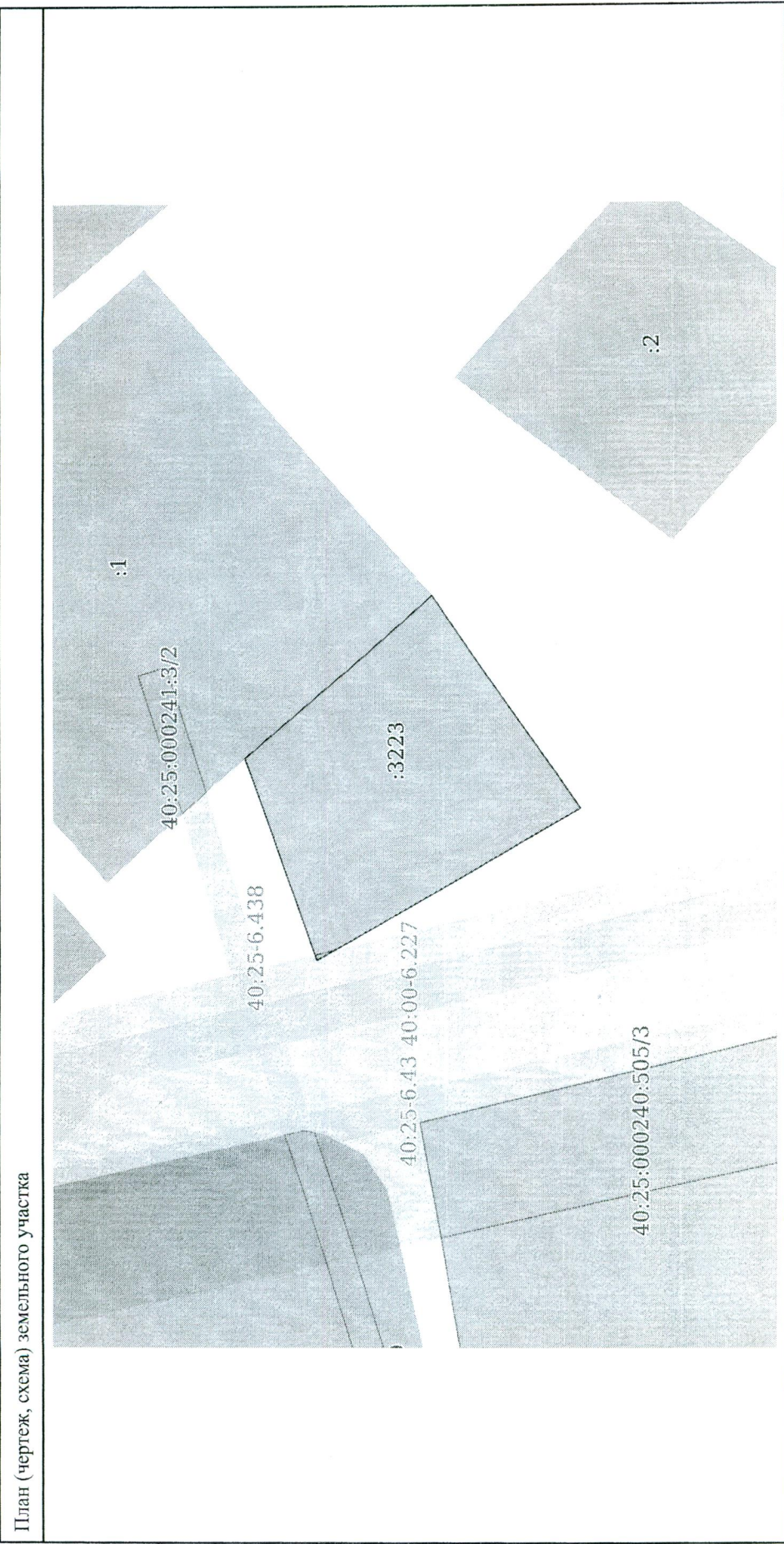
Земельный участок		Вид объекта недвижимости	
Лист № 3 раздела 1	Всего листов раздела 1: 3	Всего разделов: 7	Всего листов выписки: 9
17 февраля 2021г.			
Кадастровый номер: 40:25:000240:3223			
Особые отметки:	<p>Сведения об ограничениях права на объект недвижимости, обременениях данного объекта, не зарегистрированных в реестре прав, ограничений прав и обременений недвижимого имущества: вид ограничения (обременения): ограничения прав на земельный участок, предусмотренные статьями 56, 56.1 Земельного кодекса Российской Федерации; срок действия: с 22.10.2020; реквизиты документа-основания: доверенность от 30.12.2015 № 0664708 выдан: Врио нотариуса Ходжаева Е.Н.; описание местоположения границ зоны с особыми условиями использования территории от 16.05.2016 № б/н выдан: ООО "Профессиональный центр оценки и экспертиз"; план границ объекта от 16.05.2016 № б/н выдан: ООО "Профессиональный центр оценки и экспертиз"; постановление "О порядке установления охранных зон электросетевого хозяйства и особых условий использования земельных участков, расположенных в границах таких зон" от 20.02.2009 № 160 выдан: Правительство РФ; заявление о внесении сведений о ЗОУИТ от 20.05.2016 № б/н выдан: ПАО "МРСК Центра и Приволжья"; балансовая справка "О принадлежности ВЛ-10 кВ" от 20.02.2016 № 063/1686 выдан: ПАО "МРСК Центра и Приволжья"; поручение по верификации о ЗОУИТ от 14.10.2016 № 11-2647/16 выдан: ФГБУ "ФКП Росреестра". Сведения, необходимые для заполнения раздела: 2 - Сведения о зарегистрированных правах, отсутствуют.</p>		
Получатель выписки:	<p>Киселев Сергей Николаевич (представитель правообладателя), Правообладатель: УПРАВЛЕНИЕ АРХИТЕКТУРЫ, ГРАДОСТРОИТЕЛЬСТВА И ЗЕМЕЛЬНЫХ ОТНОШЕНИЙ ГОРОДА КАЛУГИ</p>		

полное наименование должности	подпись	инициалы, фамилия
-------------------------------	---------	-------------------

М.П.

Выписка из Единого государственного реестра недвижимости об объекте недвижимости
Описание местоположения земельного участка

Земельный участок			
вид объекта недвижимости			
Лист № 1 раздела 3	Всего листов раздела 3: 1	Всего разделов: 7	Всего листов выписки: 9
17 февраля 2021г.			
Кадастровый номер: 40:25:000240:3223			



Масштаб 1:200	Условные обозначения:
полное наименование должности	подпись
	инициалы, фамилия

М.П.

Выписка из Единого государственного реестра недвижимости об объекте недвижимости
 Описание местоположения земельного участка


Земельный участок	
вид объекта недвижимости	
Лист № 1 раздела 3.1	Всего листов раздела 3.1: 1
Всего листов раздела 3.1: 1	Всего разделов: 7
Всего листов выписки: 9	
17 февраля 2021г.	
Кадастровый номер: 40:25:000240:3223	

Описание местоположения границ земельного участка				Сведения об адресах правообладателей смежных земельных участков			
№ п/п	Номер точки	Дирекционный угол	Горизонтальное проложение, м				
	начальн ая						
	конечн ая						
1	2	3	4	5	6	7	8
1	1.1.1	1.1.2	70°17.8'	29.27	данные отсутствуют	данные отсутствуют	данные отсутствуют
2	1.1.2	1.1.3	138°35.5'	34.09	данные отсутствуют	40:25:000241:1	данные отсутствуют
3	1.1.3	1.1.4	235°30.7'	35.85	данные отсутствуют	данные отсутствуют	данные отсутствуют
4	1.1.4	1.1.1	330°16.1'	41.46	данные отсутствуют	данные отсутствуют	данные отсутствуют

полное наименование должности	подпись	инициалы, фамилия

М.П.

Выписка из Единого государственного реестра недвижимости об объекте недвижимости
Сведения о частях земельного участка

Земельный участок			
вид объекта недвижимости			
Лист № 1 раздела 4	Всего листов раздела 4: 1	Всего разделов: 7	Всего листов выписки: 9
17 февраля 2021г.			
Кадастровый номер: 40:25:000240:3223			
План (чертеж, схема) части земельного участка			
Учетный номер части: 40:25:000240:3223/1			
			
Масштаб 1:6		Условные обозначения:	
полное наименование должности		подпись	
		инициалы, фамилия	

М.П.

Выписка из Единого государственного реестра недвижимости об объекте недвижимости

Сведения о частях земельного участка

Земельный участок		
вид объекта недвижимости		
Лист № 1 раздела 4.1	Всего листов раздела 4.1: 1	Всего разделов: 7
Всего листов выписки: 9		
17 февраля 2021г.		
Кадастровый номер: 40:25:000240:3223		

Учетный номер части	Площадь, м2	Содержание ограничения в использовании или ограничения права на объект недвижимости или обременения объекта недвижимости
1	2	3
40:25:000240:3223/1	1	40:00-6.146

полное наименование должности	подпись	инициалы, фамилия
-------------------------------	---------	-------------------

М.П.

Выписка из Единого государственного реестра недвижимости об объекте недвижимости

Сведения о частях земельного участка

Земельный участок	
вид объекта недвижимости	
Лист № 1 раздела 4.2	Всего листов раздела 4.2: 1
	Всего разделов: 7
	Всего листов выписки: 9
17 февраля 2021г.	
Кадастровый номер: 40:25:000240:3223	

Сведения о характерных точках границы части (частей) земельного участка
 Учетный номер части: 40:25:000240:3223/1

Номер точки	Координаты, м		Описание закрепления на местности	Средняя квадратичная погрешность определения координат характерных точек границ земельного участка, м
	X	Y		
1	2	3	4	5
1	422101.87	1299079.15	-	-
2	422102.12	1299079.86	-	-
3	422099.56	1299080.47	-	-
1	422101.87	1299079.15	-	-

Система координат

полное наименование должности	подпись	инициалы, фамилия
-------------------------------	---------	-------------------

М.П.



РОССИЙСКАЯ ФЕДЕРАЦИЯ
КАЛУЖСКАЯ ОБЛАСТЬ

ГОРОДСКАЯ УПРАВА ГОРОДА КАЛУГИ ПОСТАНОВЛЕНИЕ

от 12.11.2020

№ 9133-м

О проведении аукциона на право заключения договора аренды земельного участка с видом разрешенного использования – «магазины» по адресу: г.Калуга, д.Колюпаново

В соответствии с п.1, 3 ст.39.11 Земельного кодекса РФ, Генеральным планом городского округа «Город Калуги», Уставом муниципального образования «Город Калуга», подпунктом 4.1.11 пункта 4.1 распоряжения Городского Головы городского округа «Город Калуга» от 19.07.2007 № 6748-р «О наделении правом подписи» **ПОСТАНОВЛЯЮ:**

1. Провести аукцион на право заключения договора аренды земельного участка из земель населенных пунктов, находящегося в государственной (неразграниченной) собственности, площадью 1204 кв.м с кадастровым номером 40:25:000240:3223, цель – «строительство», вид разрешенного использования – «магазины», местоположение установлено относительно ориентира, расположенного в границах участка. Почтовый адрес ориентира: Российская Федерация, Калужская область, г.Калуга, д.Колюпаново».
2. Настоящее постановление вступает в силу с момента его принятия.
3. Контроль за исполнением настоящего постановления оставляю за собой.

Заместитель Городского Головы –
начальник управления архитектуры,
градостроительства и земельных
отношений города Калуги



Ю.В. Ковтун



РОССИЙСКАЯ ФЕДЕРАЦИЯ
КАЛУЖСКАЯ ОБЛАСТЬ

ГОРОДСКАЯ УПРАВА ГОРОДА КАЛУГИ ПОСТАНОВЛЕНИЕ

от 11.03.2021

№ 2008-псс

**О внесении изменений в постановление
Городской Управы города Калуги
от 12.11.2020 №9133-пи**

В соответствии с Уставом муниципального образования «Город Калуга», подпунктом 4.1.44 пункта 4.1 распоряжения Городского Головы городского округа «Город Калуга» от 19.07.2007 № 6748-р «О наделении правом подписи» **ПОСТАНОВЛЯЮ:**

1. Внести в постановление Городской Управы города Калуги от 12.11.2020 № 9133-пи «О проведении аукциона на право заключения договора аренды земельного участка с видом разрешенного использования «магазины» по адресу: г.Калуга, д.Колюпаново» следующие изменения:

в названии и п.1 постановления слова: «магазины» заменить на слова «предпринимательство» (магазины)».

2. Контроль за исполнением настоящего постановления оставляю за собой.

3. Настоящее постановление вступает в силу с момента его принятия.

Заместитель Городского Головы –
начальник управления архитектуры,
градостроительства и земельных
отношений города Калуги



Ю.В. Ковтун

НЕЗАВИСИМАЯ ОЦЕНКА ИМУЩЕСТВА

ОТЧЕТ № 18/02-15

ОБ ОПРЕДЕЛЕНИИ РЫНОЧНОЙ СТОИМОСТИ
НАЧАЛЬНОЙ ГОДОВОЙ АРЕНДНОЙ ПЛАТЫ
ЗА ЗЕМЕЛЬНЫЙ УЧАСТОК,
ПРИ ПРОВЕДЕНИИ АУКЦИОНА
НА ПРАВО ЗАКЛЮЧЕНИЯ ДОГОВОРА АРЕНДЫ.

адрес объекта (земельного участка):

*Калужская область, город Калуга,
деревня Колупаново.*

ЗАКАЗЧИК: *Управление архитектуры, градостроительства и земельных отношений города Калуги.*

ИСПОЛНИТЕЛЬ: *ООО «АКТИВ Плюс».*

дата проведения оценки: *20 марта 2021 года.*

дата составления отчета: *30 марта 2021 года.*



УТВЕРЖДАЮ:
Директор ООО «АКТИВ Плюс»
/Нунсков А. А./
«30» марта 2021 год.

Заместителю начальника
управления архитектуры, градостроительства и
земельных отношений города Калуги
г-же Ковтун Ю.В.

Уважаемая Юлия Вадимовна!

Согласно муниципального контракта № МЗ-2021-02-008118 от 05 февраля 2021 г. оценщики ООО «АКТИВ Плюс» произвели оценку недвижимого имущества (земельного участка), расположенного в городе Калуге и провели определение рыночной стоимости начальной годовой арендной платы за земельный участок находящийся в государственной собственности, при проведении аукциона на право заключения договора аренды.

Проведенные исследования и анализ позволяют сделать следующий вывод, что:


- ✓ итоговая величина рыночной стоимости начальной годовой арендной платы при продаже на торгах права на заключение договора аренды земельного участка, находящегося в государственной собственности (категория земель: земли населенных пунктов, разрешенное использование: магазины, площадь 1 204 м², адрес объекта: г. Калуга, д. Коллюпаново (кадастровый № 40:25:000240:3223)), по состоянию на 20 марта 2021 г. составляет округленно:

156 000 (Сто пятьдесят шесть тысяч) рублей.

Необходимую информацию и анализ, используемые для оценки стоимости, Вы найдете в соответствующих разделах отчета.

Если у Вас возникнут какие-либо вопросы по оценке или по нашим рассуждениям, пожалуйста, обращайтесь непосредственно к нам.

С уважением,
Директор ООО «АКТИВ Плюс»
Член саморегулируемой организации
оценщиков - «СМАО»
Нуйсков Андрей Александрович
30 марта 2021 года.
Контактный телефон: 8-910-916-16-60.
8 (4842) 53-10-39.
e-mail: activeplus@yandex.ru





РОССИЙСКАЯ ФЕДЕРАЦИЯ
КАЛУЖСКАЯ ОБЛАСТЬ

ГОРОДСКАЯ УПРАВА ГОРОДА КАЛУГИ ПОСТАНОВЛЕНИЕ

от 29.01.2021

№ 633-м/1

Об установлении вида разрешенного использования земельного участка с кадастровым номером №40:25:000240:3223

В соответствии со ст.37 Градостроительного кодекса Российской Федерации, Уставом муниципального образования «Город Калуга», Правилами землепользования и застройки городского округа «Город Калуга», Генеральным планом городского округа «Город Калуги», подпунктом 4.1.26 пункта 4.1 распоряжения Городского Головы городского округа «Город Калуга» от 19.07.2007 № 6748-р «О наделении правом подписи» **ПОСТАНОВЛЯЮ:**

1. Установить вид разрешенного использования земельного участка с кадастровым номером №40:25:000240:3223 по адресу: местоположение установлено относительно ориентира, расположенного в границах участка. Почтовый адрес ориентира: Российская Федерация, Калужская область, г.Калуга, д.Коллопаново» - «предпринимательство» (магазины)».

2. Контроль за исполнением настоящего постановления оставляю за собой.

3. Настоящее постановление вступает в силу с момента его принятия.

Заместитель Городского Головы –
начальник управления архитектуры,
градостроительства и земельных
отношений города Калуги



Ю.В.Ковтун