

УПРАВЛЕНИЕ ПО ОХРАНЕ ОБЪЕКТОВ КУЛЬТУРНОГО НАСЛЕДИЯ КАЛУЖСКОЙ ОБЛАСТИ

ПРИКАЗ
от 16 мая 2018 г. N 77

**ОБ УТВЕРЖДЕНИИ ГРАНИЦ И РЕЖИМА ИСПОЛЬЗОВАНИЯ ТЕРРИТОРИИ
ОБЪЕКТА КУЛЬТУРНОГО НАСЛЕДИЯ ФЕДЕРАЛЬНОГО ЗНАЧЕНИЯ "ДОМ
ЖИЛОЙ С РЫБОКОПТИЛЬНОЙ", СЕР. XVIII В., РАСПОЛОЖЕННОГО
ПО АДРЕСУ: КАЛУЖСКАЯ ОБЛАСТЬ, Г. КАЛУГА, УЛ. КАРПОВА, 5**

В соответствии с Федеральным законом "Об объектах культурного наследия (памятниках истории и культуры) народов Российской Федерации", приказом Министерства культуры Российской Федерации от 04.06.2015 N 1745 "Об утверждении требований к составлению проектов границ территорий объектов культурного наследия", постановлением Правительства Калужской области от 26.08.2015 N 481 "О создании управления по охране объектов культурного наследия Калужской области" (в ред. постановлений Правительства Калужской области от 31.08.2017 N 499, от 29.01.2018 N 56)

ПРИКАЗЫВАЮ:

1. Утвердить границы территории объекта культурного наследия федерального значения "Дом жилой с рыбокопильней", сер. XVIII в., расположенного по адресу: Калужская область, г. Калуга, ул. Карпова, 5, согласно приложению N 1 к настоящему Приказу.
2. Утвердить режим использования территории объекта культурного наследия федерального значения "Дом жилой с рыбокопильней", сер. XVIII в., расположенного по адресу: Калужская область, г. Калуга, ул. Карпова, 5, согласно приложению N 2 к настоящему Приказу.
3. Настоящий Приказ вступает в силу по истечении десяти дней после его официального опубликования.

Начальник управления
Е.Е.Чудаков

Приложение N 1
к Приказу
управления по охране объектов
культурного наследия
Калужской области
от 16 мая 2018 г. N 77

**ОПИСАНИЕ
ГРАНИЦ ТЕРРИТОРИИ ОБЪЕКТА КУЛЬТУРНОГО НАСЛЕДИЯ ФЕДЕРАЛЬНОГО
ЗНАЧЕНИЯ "ДОМ ЖИЛОЙ С РЫБОКОПТИЛЬНОЙ", СЕР. XVIII В.,
РАСПОЛОЖЕННОГО ПО АДРЕСУ: КАЛУЖСКАЯ ОБЛАСТЬ, Г. КАЛУГА,
УЛ. КАРПОВА, 5**

- Запад. От точки 1 на север по отмостке здания 16,30 м до точки 2.
Север. От точки 2 на восток по отмостке здания 13,54 м до точки 3.
Восток. От точки 3 на юг по отмостке здания 16,30 м до точки 4.
Юг. От точки 4 на запад по отмостке здания 13,54 м до точки 1.

Координаты характерных точек (МСК) границы территории
объекта культурного наследия федерального значения "Дом
жилой с рыбокопильней", сер. XVIII в., расположенного
по адресу: Калужская область, г. Калуга, ул. Карпова, 5







N точек	X	Y	Дирекционное направление	Длина линии
Площадь - 221 ± 5,2 кв. м				
1	430095.10	1299911.93		
			28°20'28.4"	16,30
2	430109.45	1299919.67		
			118°20'37.4"	13,54

3	430103.02	1299931.59		
			208°20'28.4"	16,30
4	430088.67	1299923.85		
			298°20'37.4"	13,54
1	430095.10	1299911.93		

План-схема границ территории объекта культурного наследия
федерального значения "Дом жилой с рыбокопильней",
сер. XVIII в., расположенного по адресу:
Калужская область, г. Калуга, ул. Карпова, 5



Масштаб 1:250
(в 1 сантиметре 2,5 метра)

- Условные обозначения**
-  Объект культурного наследия федерального значения
 -  Объекты современного строительства
 -  Газоны, клумбы (городское озеленение)
 -  Проезжая часть, тротуары
 -  Бортовой камень
 -  Ограждения
 -  1 Характерные точки границы объекта культурного наследия

**РЕЖИМ
ИСПОЛЬЗОВАНИЯ ТЕРРИТОРИИ ОБЪЕКТА КУЛЬТУРНОГО НАСЛЕДИЯ
ФЕДЕРАЛЬНОГО ЗНАЧЕНИЯ "ДОМ ЖИЛОЙ С РЫБОКОПТИЛЬНОЙ",
СЕР. XVIII В., РАСПОЛОЖЕННОГО ПО АДРЕСУ: КАЛУЖСКАЯ
ОБЛАСТЬ, Г. КАЛУГА, УЛ. КАРПОВА, 5**

1. Территория объекта культурного наследия, включенного в единый государственный реестр объектов культурного наследия (памятников истории и культуры) народов Российской Федерации, относится к землям историко-культурного назначения.

2. На территории объекта культурного наследия разрешаются:

2.1. Реставрация, консервация, ремонт и приспособление объектов культурного наследия для современного использования;

2.2. Консервация и музеефикация объектов культурного наследия, объектов археологического наследия, а также культурного слоя на основании комплексных научно-исследовательских работ;

2.3. Ремонт, реконструкция существующих дорог и проездов с использованием в дорожных покрытиях традиционных материалов;

2.4. Ремонт, реконструкция существующих инженерных сетей (коммуникаций) с последующей их прокладкой в подземные, с рекультивацией и благоустройством нарушенных земель;

2.5. Работы по сохранению и восстановлению элементов планировочной структуры территории объекта;

2.6. Благоустройство территории с применением традиционных материалов (дерево, камень, кирпич), металлических изделий и элементов, изготовленных с применениемковки и литья;

2.7. Проведение работ по восстановлению планировочной структуры, утраченных сооружений и зеленых насаждений;

2.8. Устройство современных сходов и ступеней, пандусов, подпорных стенок, откосов и ограждений для проведения работ по сохранению объектов культурного наследия;

2.9. Проведение земляных и строительных работ при условии получения разрешения органа охраны объектов культурного наследия о возможности проведения работ в случае, если данные работы являются работами по сохранению объекта культурного наследия или его отдельных элементов, сохранению историко-градостроительной или природной среды объекта культурного наследия.

3. На территории объекта культурного наследия запрещаются:

3.1. Строительство объектов капитального строительства и увеличение объемно-пространственных характеристик существующих на территории памятника объектов капитального строительства;

3.2. Проведение земляных, строительных и иных работ, не являющихся работами по сохранению объекта культурного наследия или его отдельных элементов, сохранению историко-градостроительной и природной среды объекта культурного наследия;

3.3. Градостроительная, хозяйственная и иная деятельность, создающая угрозу повреждения, разрушения или уничтожения объектов культурного наследия;

3.4. Самовольная вырубка растительности, уничтожение травяного покрова;

3.5. Прокладка наземных и воздушных инженерных сетей (коммуникаций);

3.6. Установка на фасадах, крышах объектов культурного наследия кондиционеров, телеантенн, тарелок спутниковой связи и рекламных конструкций;

3.7. Размещение любых рекламных конструкций;

3.8. Создание разрушающих вибрационных нагрузок динамическим воздействием на грунты в зоне их взаимодействия с объектами культурного наследия.
