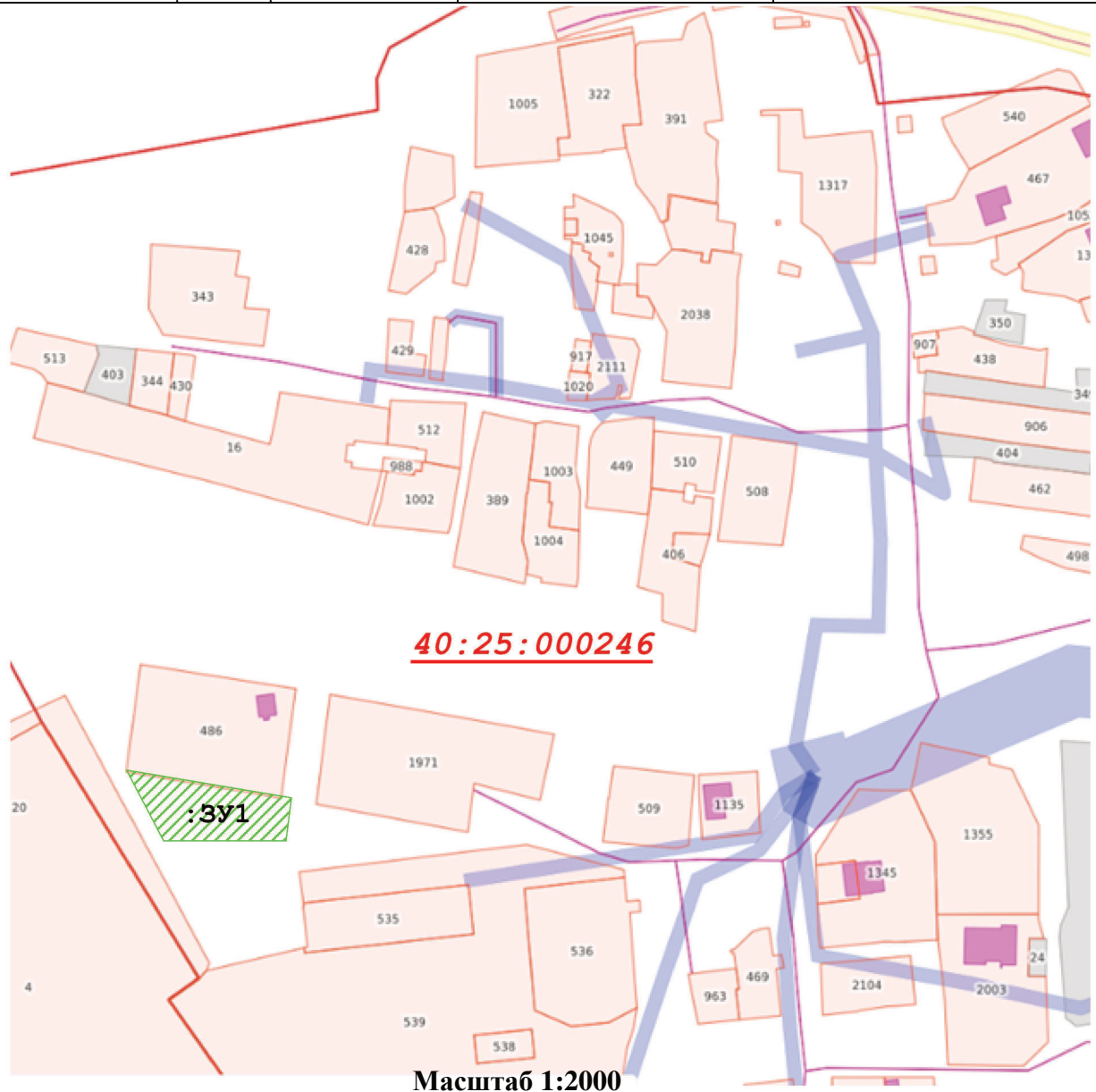





Утверждена
Распоряжением заместителя главы
городского округа города Калуги -
начальника управления архитектуры,
градостроительства и земельных
отношений города Калуги
от _____ № _____

Схема расположения земельного участка на кадастровом плане территории

Условный номер земельного участка: :3У1		
Площадь земельного участка – :3У1 - 700 кв.м.		
Обозначение характерных точек границ	Координаты, м	
	X	У
1	2	3
смотрите на обороте		



Условные обозначения:

-  Образуемый земельный участок
-  Граница кадастрового квартала
-  Граница зоны ЗОУИТ

Кадастровый квартал: **40:25:000246**

Местоположение земельного участка: *г. Калуга, д. Андреевское*

Категория земель: *земли населенных пунктов*

Территориальная зона: *Ж-4 Зона застройки малоэтажными жилыми домами
блокированной застройки и многоквартирными домами*

Условный номер земельного участка: ЗУ1		
Площадь земельного участка 700 кв. м.		
Обозначение характерных точек границ	Координаты, м	
	X	Y
1	416076.06	1296042.41
2	416068.81	1296088.4
3	416068.34	1296091.36
4	416055.54	1296089.88
5	416055.15	1296053.68

Кадастровый инженер



Семенов К.С.