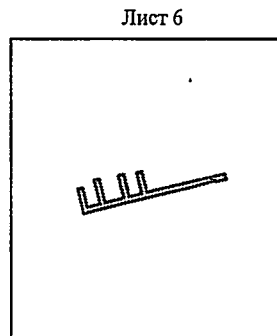
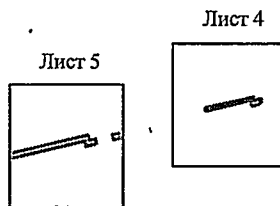
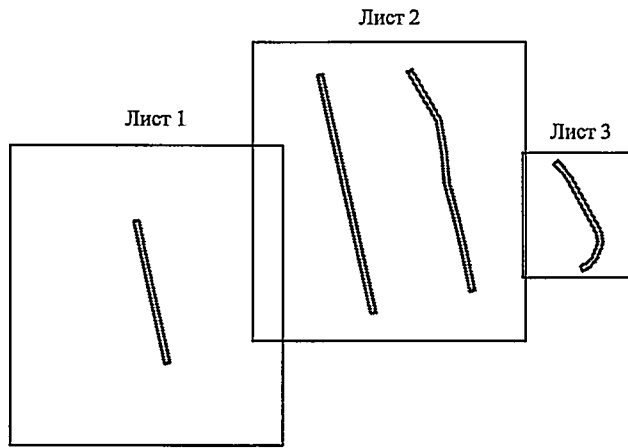













План границ объекта



Условные обозначения:

-  - граница контура публичного сервитута;
-  - характерная точка границы публичного сервитута;
-  - обозначение характерной точки границы публичного сервитута;
-  - границы кадастрового квартала;
-  - номер кадастрового квартала;
-  - граница земельных участков, сведения о которых внесены в ЕГРН;
-  - обозначение кадастрового номера земельных участков, сведения о которых внесены в ЕГРН;
-  - граница объектов капитального строительства, сведения о которых внесены в ЕГРН;
-  - обозначение кадастрового номера объектов капитального строительства, сведения о которых внесены в ЕГРН;
-  - ось газопровода.

Подпись



04" февраля 2025 г.
 Место для отрисовки печати (при наличии) лица, составившего описание местоположения границ объекта





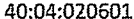



План границ объекта

Лист 1



Масштаб 1:1200

Условные обозначения:

-  - граница контура публичного сервитута;
-  - характерная точка границы публичного сервитута;
-  - обозначение характерной точки границы публичного сервитута;
-  - границы кадастрового квартала;
-  - номер кадастрового квартала;
-  - граница земельных участков, сведения о которых внесены в ЕГРН;
-  - граница объектов капитального строительства, сведения о которых внесены в ЕГРН;
-  - ось газопровода.



Подпись

04" февраля 2025 г.

Место составления текста (оригинал) лица, составившего описание местоположения границ объекта





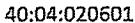



План границ объекта

Лист 2



Масштаб 1:1200

Условные обозначения:

-  - граница контура публичного сервитута;
-  - характерная точка границы публичного сервитута;
-  - обозначение характерной точки границы публичного сервитута;
-  - границы кадастрового квартала;
-  - номер кадастрового квартала;
-  - граница земельных участков, сведения о которых внесены в ЕГРН;
-  - граница объектов капитального строительства, сведения о которых внесены в ЕГРН;
-  - ось газопровода.



Подпись

04" февраля 2025 г.








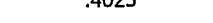


Место подписания (при наличии) лица, составившего описание местоположения границ объекта

План границ объекта



Масштаб 1:500

Условные обозначения:

-  - граница контура публичного сервитута;
-  - характерная точка границы публичного сервитута;
-  - обозначение характерной точки границы публичного сервитута;
-  - границы кадастрового квартала;
-  - номер кадастрового квартала;
-  - граница земельных участков, сведения о которых внесены в ЕГРН;
-  - обозначение кадастрового номера земельных участков, сведения о которых внесены в ЕГРН;
-  - граница объектов капитального строительства, сведения о которых внесены в ЕГРН;
-  - обозначение кадастрового номера объектов капитального строительства, сведения о которых внесены в ЕГРН;
-  - ось газопровода.



Подпись _____ "04" февраля 2025 г.

Место подписания плана (при наличии) лица, составившего описание местоположения границ объекта

План границ объекта



Масштаб 1:500

Условные обозначения:

- граница контура публичного сервитута;
- - характеристическая точка границы публичного сервитута;
- 1 - обозначение характеристической точки границы публичного сервитута;
- границы кадастрового квартала;
- 40:04:020603 - номер кадастрового квартала;
- граница земельных участков, сведения о которых внесены в ЕГРН;
- :4025 - обозначение кадастрового номера земельных участков, сведения о которых внесены в ЕГРН;
- граница объектов капитального строительства, сведения о которых внесены в ЕГРН;
- :2153 - обозначение кадастрового номера объектов капитального строительства, сведения о которых внесены в ЕГРН;
- ось газопровода.



Подпись

04" февраля 2025 г.

Место для оттиска печати (при наличии) лица, составившего описание местоположения границ объекта









План границ объекта

Лист 5



Масштаб 1:500

Условные обозначения:

-  - граница контура публичного сервитута;
-  - характерная точка границы публичного сервитута;
-  - обозначение характерной точки границы публичного сервитута;
-  - границы кадастрового квартала;
-  - номер кадастрового квартала;
-  - граница земельных участков, сведения о которых внесены в ЕГРН;
-  - граница объектов капитального строительства, сведения о которых внесены в ЕГРН;
-  - ось газопровода.



Подпись

04" февраля 2025 г.
Место жительства (для физических) лица, составившего описание местоположения границ объекта

План границ объекта



Масштаб 1:1200

Условные обозначения:

- граница контура публичного сервитута;
- - характеристическая точка границы публичного сервитута;
- 1 - обозначение характеристической точки границы публичного сервитута;
- границы кадастрового квартала;
- 40:04:020605 - номер кадастрового квартала;
- граница земельных участков, сведения о которых внесены в ЕГРН;
- :4025 - обозначение кадастрового номера земельных участков, сведения о которых внесены в ЕГРН;
- граница объектов капитального строительства, сведения о которых внесены в ЕГРН;
- :2153 - обозначение кадастрового номера объектов капитального строительства, сведения о которых внесены в ЕГРН;
- ось газопровода.



Подпись _____ 04" февраля 2025 г.

Местоположение участка (или помещений) лица, составившего описание местоположения границ объекта

