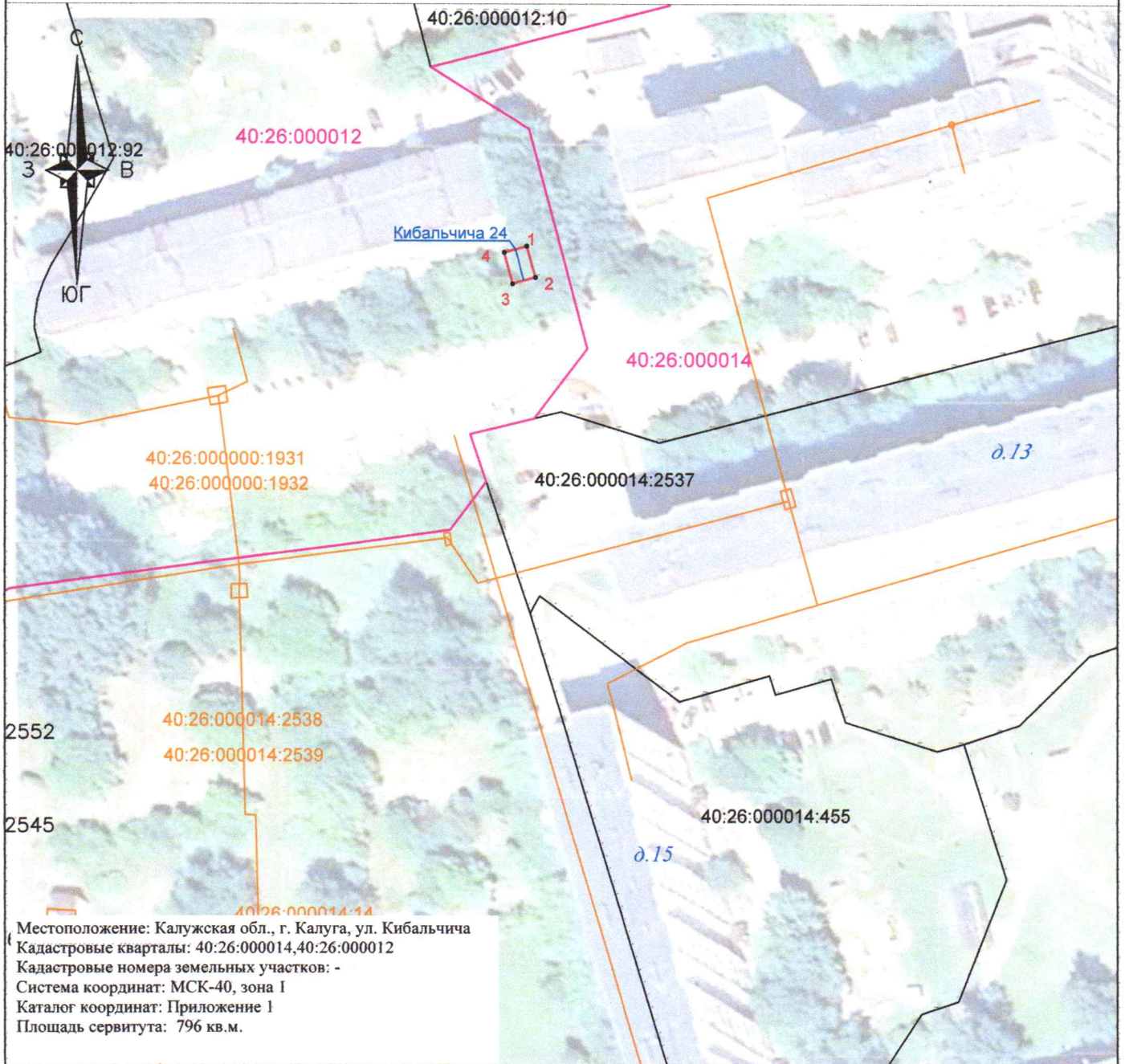


Схема границ размещения публичного сервитута
Объект: "Дворовые газопроводы по ул. Кибальчича г. Калуга"
 (наименование объекта)













Местоположение: Калужская обл., г. Калуга, ул. Кибальчича
 Кадастровые кварталы: 40:26:000014, 40:26:000012
 Кадастровые номера земельных участков: -
 Система координат: МСК-40, зона I
 Каталог координат: Приложение 1
 Площадь сервитута: 796 кв.м.

Масштаб 1:1000

Лист 1

Условные обозначения:

-  - граница контура публичного сервитута;
-  - характерная точка границы публичного сервитута;
-  - обозначение характерной точки границы публичного сервитута;
-  - границы кадастрового квартала;
-  - номер кадастрового квартала;
-  - граница земельных участков, сведения о которых внесены в ЕГРН;
-  - обозначение кадастрового номера земельных участков, сведения о которых внесены в ЕГРН;
-  - граница объектов капитального строительства, сведения о которых внесены в ЕГРН;
-  - обозначение кадастрового номера объектов капитального строительства, сведений о которых внесены в ЕГРН;
-  - ось газопровода.



Подпись _____ "07" октября 2025 г.

Место для отрисовки печати (при наличии) лица, составившего описание местоположения границ объекта

