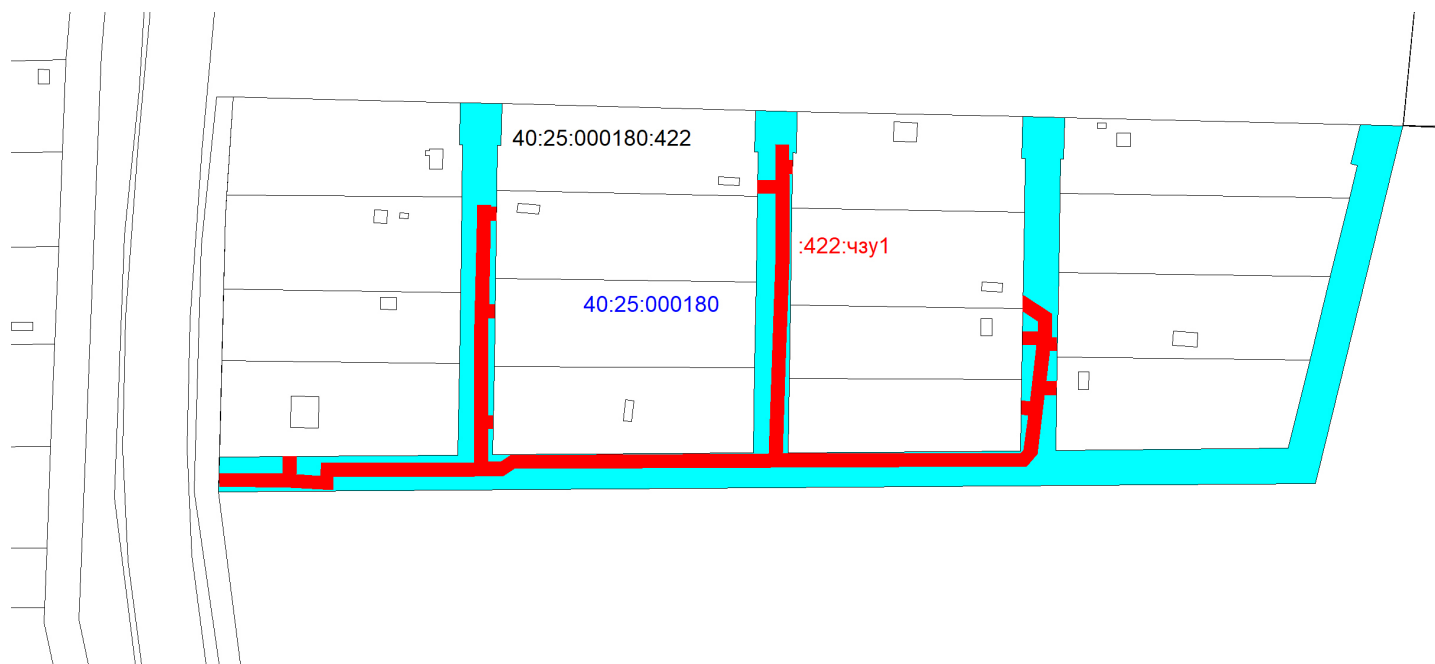




**Схема расположения земельного участка или земельных участков  
на кадастровом плане территории  
МСК-40**

Условный номер части земельного участка :422:чзу1		
Площадь части земельного участка: <b>1895 кв.м.</b> (в том числе: из ЗУ с КН 40:25:000180:422-1895 кв.м.		
Обозначение характерных точек границ	Координаты, м	
	X	Y
1	2	3
Координаты см. на обороте листа		



М 1:2000

Условные обозначения:

-  - образующийся сервитут :422/чзу1
-  - исходный земельный участок с КН 40:25:000180:422

Кадастровый квартал - **40:25:000180**

Категория земель - **земли населенных пунктов**

Публичный сервитут – **строительство объекта «газопровод высокого и низкого давления с установкой ГРПШ до границы земельного участка Заявителя по адресу: Калужская обл., г. Калуга, д. Шопино,100 кад.ном»**

**Схема расположения земельного участка или земельных участков  
на кадастровом плане территории**

Обозначение характерных точек границ	Координаты, м	
	X	Y
1	2	3
1	427733.41	1293934.65
2	427733.32	1293938.64
3	427732.76	1293938.63
4	427732.76	1293940.17
5	427728.76	1293940.11
6	427728.76	1293938.54
7	427704.72	1293937.98
8	427704.72	1293939.73
9	427700.69	1293939.66
10	427700.69	1293937.88
11	427673.00	1293937.87
12	427672.97	1293939.23
13	427668.98	1293939.17
14	427668.99	1293937.89
15	427659.66	1293937.88
16	427659.67	1293941.27
17	427661.59	1293944.14
18	427662.15	1294018.27
19	427721.12	1294020.30
20	427736.43	1294020.19
21	427736.47	1294014.99
22	427740.50	1294015.05
23	427740.47	1294020.16
24	427750.55	1294020.11
25	427750.57	1294024.12
26	427746.13	1294024.09
27	427746.14	1294025.07
28	427742.13	1294025.02
29	427742.13	1294024.19
30	427720.96	1294024.33
31	427689.33	1294023.09
32	427662.18	1294022.25
33	427662.12	1294090.39
34	427663.15	1294091.30
35	427672.97	1294092.55
36	427673.26	1294090.65
37	427677.27	1294090.73
38	427676.92	1294093.04
39	427693.08	1294095.05
40	427693.08	1294090.95
41	427697.07	1294091.01
42	427697.08	1294095.56
43	427699.90	1294095.56
44	427702.73	1294091.09
45	427703.69	1294091.10
46	427707.21	1294091.16
47	427707.58	1294091.19
48	427702.10	1294099.53
49	427697.29	1294099.61
50	427695.38	1294099.38
51	427695.37	1294100.88
52	427691.39	1294100.99
53	427691.38	1294098.89
54	427682.89	1294097.87
55	427682.68	1294100.86
56	427680.89	1294100.83
57	427678.63	1294100.80
58	427678.89	1294097.39
59	427661.92	1294095.33
60	427658.38	1294092.21
61	427657.70	1293945.33
62	427655.69	1293942.33
63	427655.45	1293933.87
64	427655.37	1293893.50
65	427651.56	1293893.24
66	427652.31	1293881.24

67	427652.54	1293860.65
68	427656.49	1293860.76
69	427656.55	1293860.76
70	427656.28	1293878.82
71	427661.18	1293878.89
72	427661.21	1293882.85
73	427656.14	1293882.76
74	427656.69	1293889.57
75	427659.32	1293889.83
76	427659.61	1293933.82
77	427699.03	1293933.79
1	427733.41	1293934.65