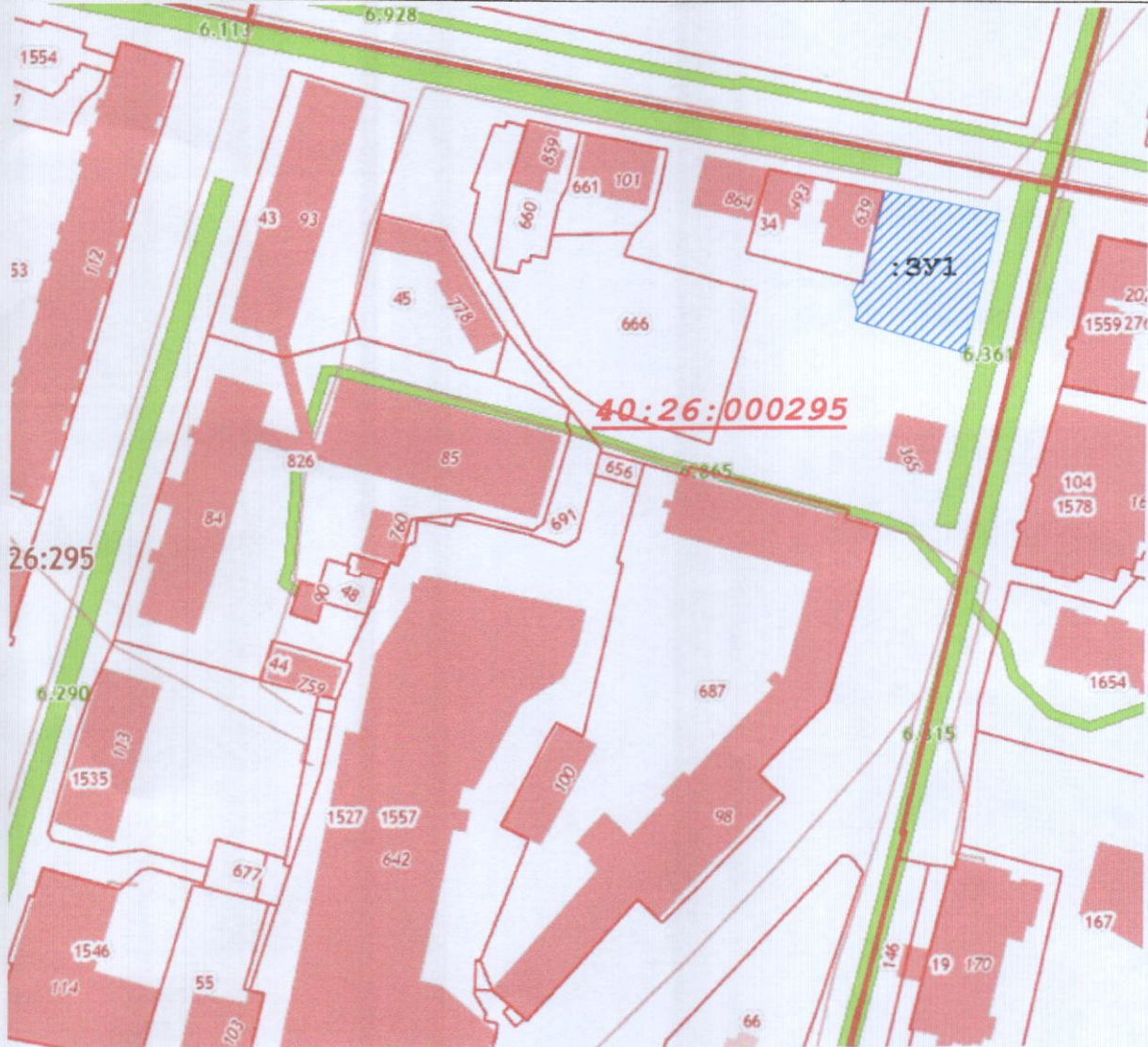


Утверждена  
Распоряжением Заместителя Городского  
Головы — начальника управления  
архитектуры, градостроительства и  
земельных отношений города Калуги  
от \_\_\_\_\_ № \_\_\_\_\_


Схема расположения земельного участка на кадастровом плане территории


Условный номер земельного участка: <b>40:26:000295:3У1</b>		
Площадь земельного участка – <b>40:26:000295:3У1 - 737 кв.м</b>		
Обозначение характерных точек границ	Координаты, м	
	X	У
1	2	3
смотрите на обороте		




Масштаб 1:1500

Условные обозначения:

 Образующий земельный участок ЗУ1

 Граница кадастрового квартала

 Граница зоны ЗОУИТ


Кадастровый квартал: **40:26:000295**

Местоположение земельного участка: *г. Калуга, ул. Суворова, д. 100*




Категория земель: *земли населенных пунктов*

Территориальная зона: **О-4 Зона общественно-делового и многофункционального назначения**

Условный номер земельного участка: <b>3У1</b>		
Площадь земельного участка <b>737 кв. м.</b>		
Обозначение характерных точек границ	Координаты, м	
	X	Y
1	430927.88	1300011.56
2	430926.43	1300019.51
3	430923.09	1300035.88
4	430909.61	1300033.08
5	430906.43	1300032.26
6	430900.52	1300030.79
7	430893.19	1300029.07
8	430899.81	1300005.86
9	430902.01	1300006.33
10	430905.49	1300005.24
11	430907.82	1300006.37
12	430908.36	1300006.59
13	430908.15	1300007.45



Масштаб 1:1500

-  Границы кадастрового квартала
-  Условный номер земельного участка 3У1
-  Район 3У1

Кадстровый квартал: 40:26:000292  
 Инвентаризация земельного участка в кадастр, пл. Сводная, б. 100  
 Категория земель: земли населенных пунктов  
 Сводная зона: 0-1 зона обременения - безвозмездного и специального назначения