

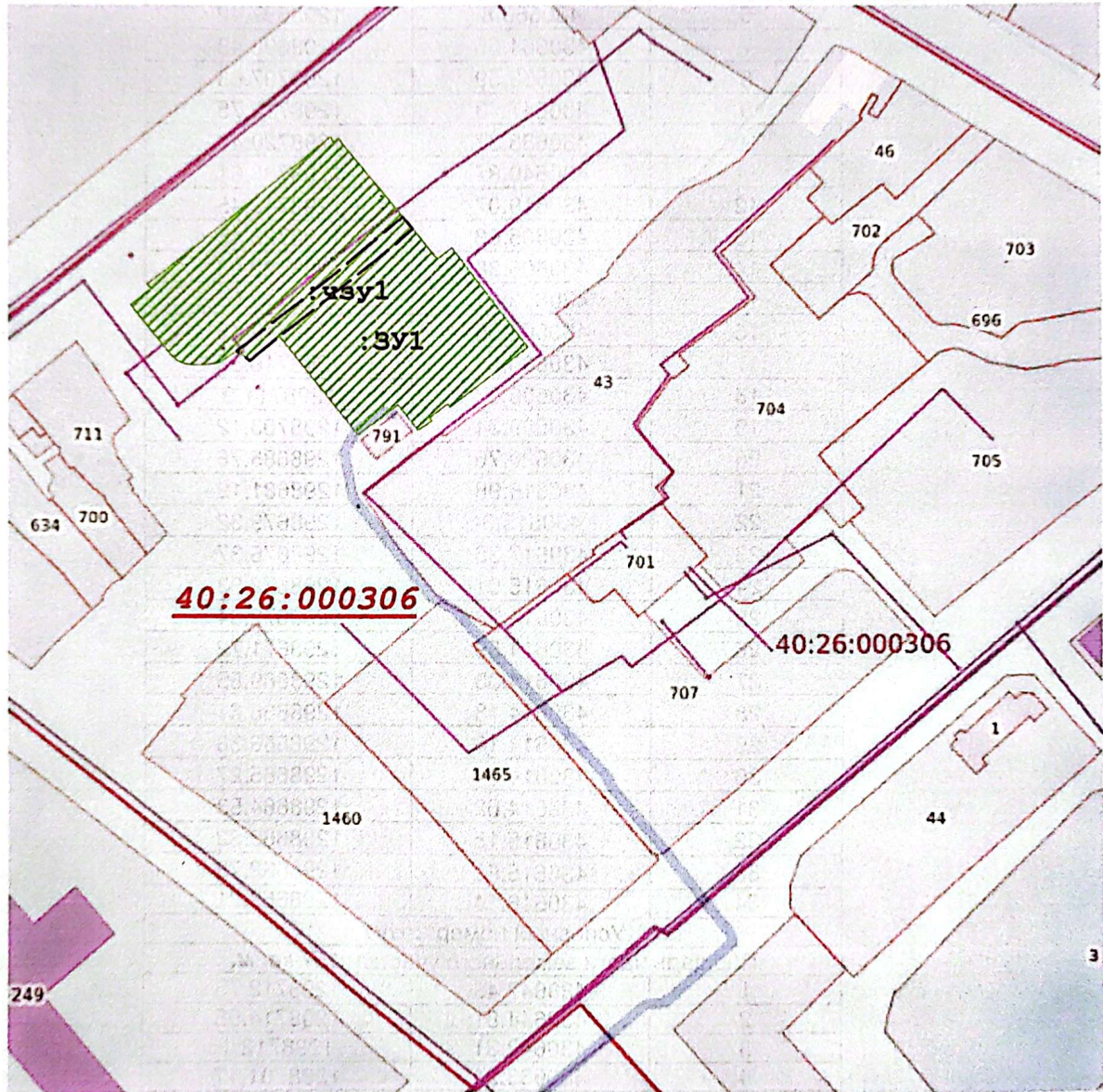
Утверждена

Распоряжением заместителя главы городского
округа города Калуги — начальника управления
архитектуры, градостроительства и земельных
отношений города Калуги

от _____ № _____





Схема расположения земельного участка на кадастровом плане территории

Условный номер земельного участка: 40:26:000306:ЗУ1		
Площадь земельного участка – 40:26:000306:ЗУ1 - 2888 кв.м., чзу1 – 157 кв.м.		
Обозначение характерных точек границ	Координаты, м	
	Х	У
1	2	3
смотрите на обороте		



Масштаб 1:1500

Условные обозначения:

-  Образуемый земельный участок ЗУ1
-  Образующая часть земельного участка
-  Граница кадастрового квартала
-  Граница зоны ЗОУИТ

Кадастровый квартал: **40:26:000306**

Местоположение земельного участка: **г. Калуга, ул. Октябрьская, д. 48**

Категория земель: **земли населенных пунктов**

Территориальная зона: **Ж-3 Зона жилой застройки смешанной этажности**

Условный номер земельного участка: ЗУ1		
Площадь земельного участка 2888 кв. м.		
Обозначение характерных точек границ	Координаты, м	
	X	Y
1	430627.2	1298653.31
2	430630.82	1298657.72
3	430631.89	1298656.88
4	430633.32	1298658.61
5	430665.02	1298696.61
6	430663.8	1298697.42
7	430664.65	1298698.43
8	430653.59	1298707.63
9	430647.43	1298712.75
10	430638.37	1298720.49
11	430640.87	1298723.61
12	430619.07	1298740.45
13	430605.68	1298723.45
14	430606.38	1298722.93
15	430603.31	1298718.95
16	430602.55	1298719.45
17	430600.51	1298716.36
18	430606.07	1298711.9
19	430599.34	1298703.12
20	430620.76	1298685.76
21	430616.96	1298681.19
22	430615.3	1298679.32
23	430617.35	1298676.37
24	430615.01	1298672.83
25	430614.78	1298672.34
26	430614.59	1298671.72
27	430614.33	1298669.85
28	430614.18	1298668.61
29	430614.16	1298666.36
30	430614.34	1298665.27
31	430614.62	1298664.53
32	430615.18	1298663.32
33	430615.62	1298662.73
34	430616.14	1298662.21
Условный номер: чзу1		
Площадь части земельного участка 157 кв. м.		
1	430647.43	1298712.75
2	430644.81	1298714.98
3	430642.31	1298712.1
4	430633.24	1298701.17
5	430624.71	1298690.68
6	430620.76	1298685.76
7	430616.96	1298681.19
8	430615.3	1298679.32
9	430617.35	1298676.37
10	430619.61	1298679.24
11	430623.64	1298684.06
12	430628.7	1298690.35
13	430630.74	1298692.9
14	430634.45	1298697.48
15	430640.39	1298704.33
16	430642.55	1298706.89