

Утверждена  
 Распоряжением Заместителя Городского  
 Головы — начальника управления  
 архитектуры, градостроительства и  
 земельных отношений города Калуги  
 от \_\_\_\_\_ № \_\_\_\_\_




Схема расположения земельного участка на кадастровом плане территории

Условный номер земельного участка: <b>40:26:000270:3У1</b>		
Площадь земельного участка – <b>40:26:000270:3У1 - 2076 кв.м</b>		
Обозначение характерных точек границ	Координаты, м	
	X	Y
1	2	3
смотрите на обороте		



Масштаб 1:2500

Условные обозначения:

-  Образуемый земельный участок 3У1
-  Граница кадастрового квартала
-  Граница зоны ЗОУИТ

Кадастровый квартал: **40:26:000270**

Местоположение земельного участка: *г. Калуга, ул. Максима Горького, д. 6*

Категория земель: *земли населенных пунктов*

Территориальная зона: **Ж-3 Зона жилой застройки смешанной этажности**

Условный номер земельного участка: <b>3У1</b>		
Площадь земельного участка <b>2076 кв. м.</b>		
Обозначение характерных точек границ	Координаты, м	
	X	Y
1	430784.41	1301492.19
2	430785.6	1301496.11
3	430787.74	1301503.29
4	430789.32	1301502.9
5	430789.95	1301504.33
6	430792.42	1301511.18
7	430795.27	1301519.08
8	430794.4	1301520.94
9	430796.35	1301525.97
10	430792.72	1301527.35
11	430793.49	1301530.33
12	430795.32	1301535.29
13	430775.63	1301542.46
14	430760.77	1301548.04
15	430757.95	1301540.17
16	430756.92	1301540.51
17	430754.01	1301532.47
18	430752.46	1301533.03
19	430750.83	1301528.38
20	430745.86	1301523.49
21	430739.92	1301513.25
22	430736.13	1301505