

Утверждена
Распоряжением заместителя Городского Головы - начальника управления архитектуры,
градостроительства и земельных отношений города Калуги
от _____ № _____

**Схема расположения земельного участка или земельных участков
на кадастровом плане
МСК-40**

Условный номер земельного участка: 40:25:000200:3У1		
Площадь земельного участка: 20000 кв.м.		
Обозначение характерных точек границ	Координаты, м	
	X	У
1	2	3
Координаты см. на обороте листа		






Масштаб 1:4000

Вид разрешенного использования испрашиваемого земельного участка:
пчеловодство

Категория земель испрашиваемого земельного участка:
земли сельскохозяйственного назначения

Местоположение испрашиваемого земельного участка:
Калужская область, г. Калуга

Условные обозначения:

-  - испрашиваемый земельный участок
-  - границы земельных участков по сведениям ГКН
-  - границы кадастрового квартала по сведениям ГКН

Каталог координат
Участка

Площадь 20000 кв.м.

№ точки	X	Y	Расстояние	Дирек. угол
1	425175.34	1302500.71	169.4	138°20.15'
2	425048.79	1302613.32	125.59	218°5.56'
3	424949.95	1302535.84	176.71	322°54.58'
4	425090.91	1302429.27	17.51	40°13.72'
5	425104.28	1302440.58	33.67	40°15.26'
6	425129.98	1302462.34	4.4	40°40.31'
7	425133.32	1302465.21	55.01	40°11.54'
1	425175.34	1302500.71		

Кадастровый инженер:



Андрианов Е.А.