

Утверждена
Распоряжением заместителя Главы Городского округа
города Калуги — начальником управления архитектуры,
градостроительства и земельных отношений города
Калуги

от _____ № _____

Схема расположения земельного участка или земельных участков на кадастровом плане территории

Образование земельного участка из земель находящихся в государственной или муниципальной собственности.

Кадастровый номер квартала 40:25:000004

Местоположение: Калужская обл., г. Калуга, д. Аргуново

Категория земель: земли населенных пунктов.

Территориальная зона Ж-5 (Зона застройки индивидуальными жилыми домами)

Площадь образуемого земельного участка: 2373 кв.м. Условный номер земельного участка: ЗУ1		
обозначение характерных точек границ	координаты	
	x	y
1	447187,80	1298114,07
2	447205,00	1298106,87
3	447214,11	1298129,50
4	447141,78	1298156,44
5	447129,25	1298123,77
6	447175,52	1298109,91
7	447184,43	1298107,24

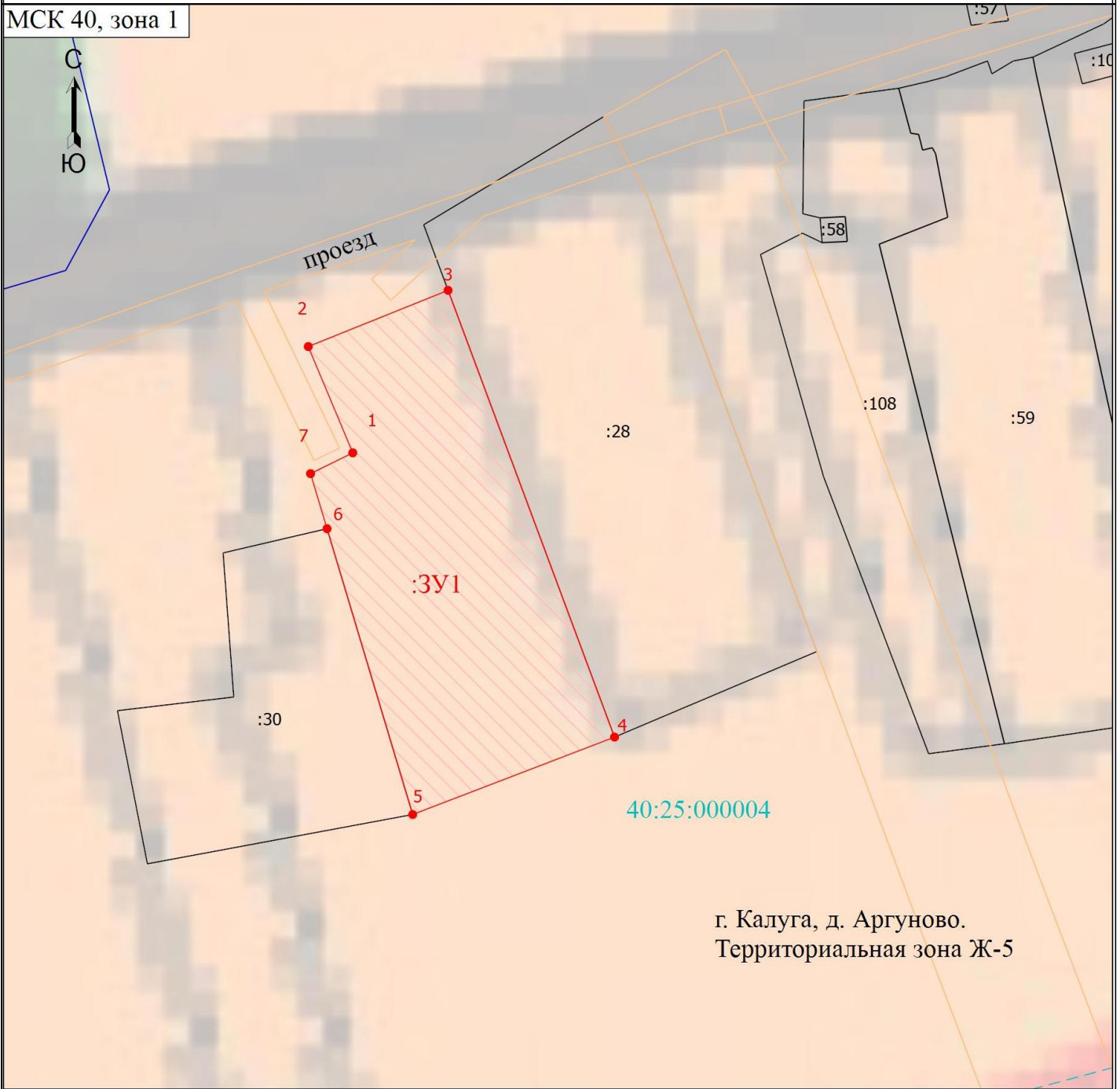
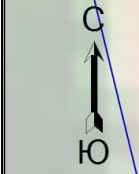
Кадастровый инженер



Гайгерова Е.М.
01.11.2025

Схема расположения земельного участка или земельных участков на кадастровом плане территории











МСК 40, зона 1



г. Калуга, д. Аргуново.
Территориальная зона Ж-5

Масштаб 1:1000

Условные обозначения

-  - Часть границы, местоположение которой определено при выполнении кадастровых работ
-  - Испрашиваемый земельный участок
-  - Обозначение новой характерной точки
-  - Характерная точка границы земельного участка, сведения о которой отсутствуют в ЕГРН, местоположение которой определено при кадастровых работах (новая характерная точка)
-  - Кадастровый номер земельного участка
-  - Часть границы, сведения ЕГРН о которой позволяют однозначно определить ее положение на местности
-  - Граница кадастрового квартала
-  - Граница территориальной зоны
-  - Граница зоны с особыми условиями
-  - Номер кадастрового квартала