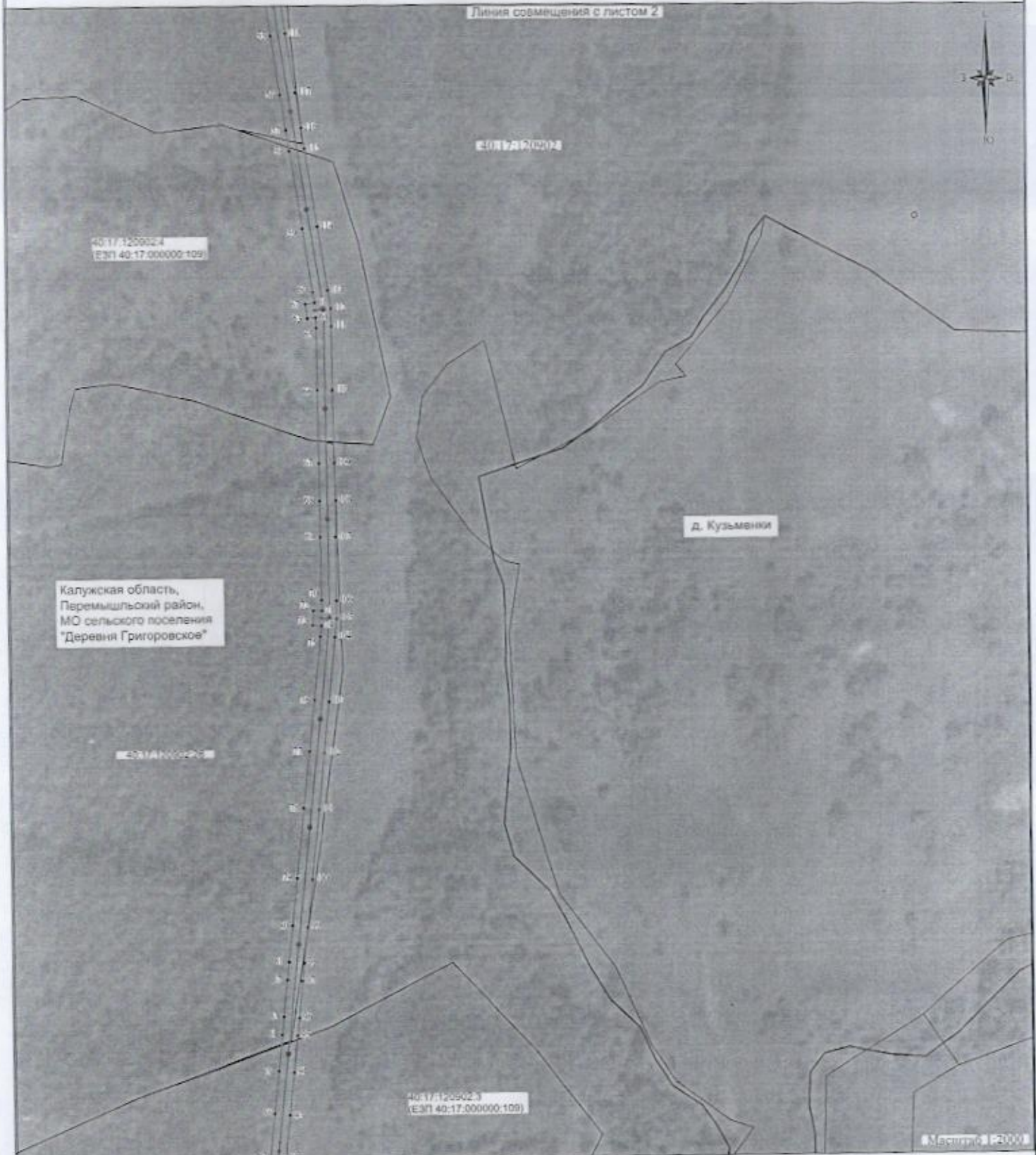


Публичный сервитут для использования земель и земельных участков в целях реконструкции и эксплуатации нефтепродуктопровода федерального значения «Отвод «Калужский». Средства ЭХЗ ЛЧ DN 250 с организацией электроснабжения. Реконструкция»

Линия совмещения с листом 2



Калужская область,
Перемышльский район,
МО сельского поселения
"Деревня Григоровское"

Д. Кузьмени


40:17/1209023
(ЕЗП 40:17.000000.109)

Масштаб 1:2000

- Условные обозначения:**
- проектная граница публичного сервитута;
 - обозначение характерных точек границы публичного сервитута;
 - обозначение и граница земельного участка согласно сведениям ЕГРН;
 - обозначение кадастрового квартала согласно сведениям ЕГРН;
 - границы административно-территориальных образований, населенных пунктов;
 - ось проектируемого кабеля электрохимической защиты (ЭХЗ);
 - ось проектируемой кабельной линии 0.4 кВ в траншее;
 - ось проектируемой ВЛ 6(10) кВ;
 - проектируемое глубинное шпильное заземление с КИП над скважиной;
 - проектируемый контрольно-измерительный пункт (КИП);
 - проектируемый кабельный указатель для обозначения трассы кабельной линии ЭХЗ;
 - проектируемая угловая, анкерная опора ВЛ;
 - проектируемая промежуточная опора ВЛ;
 - проектируемое УКЗВ (устройство катодной защиты высоковольтное) в ограждении

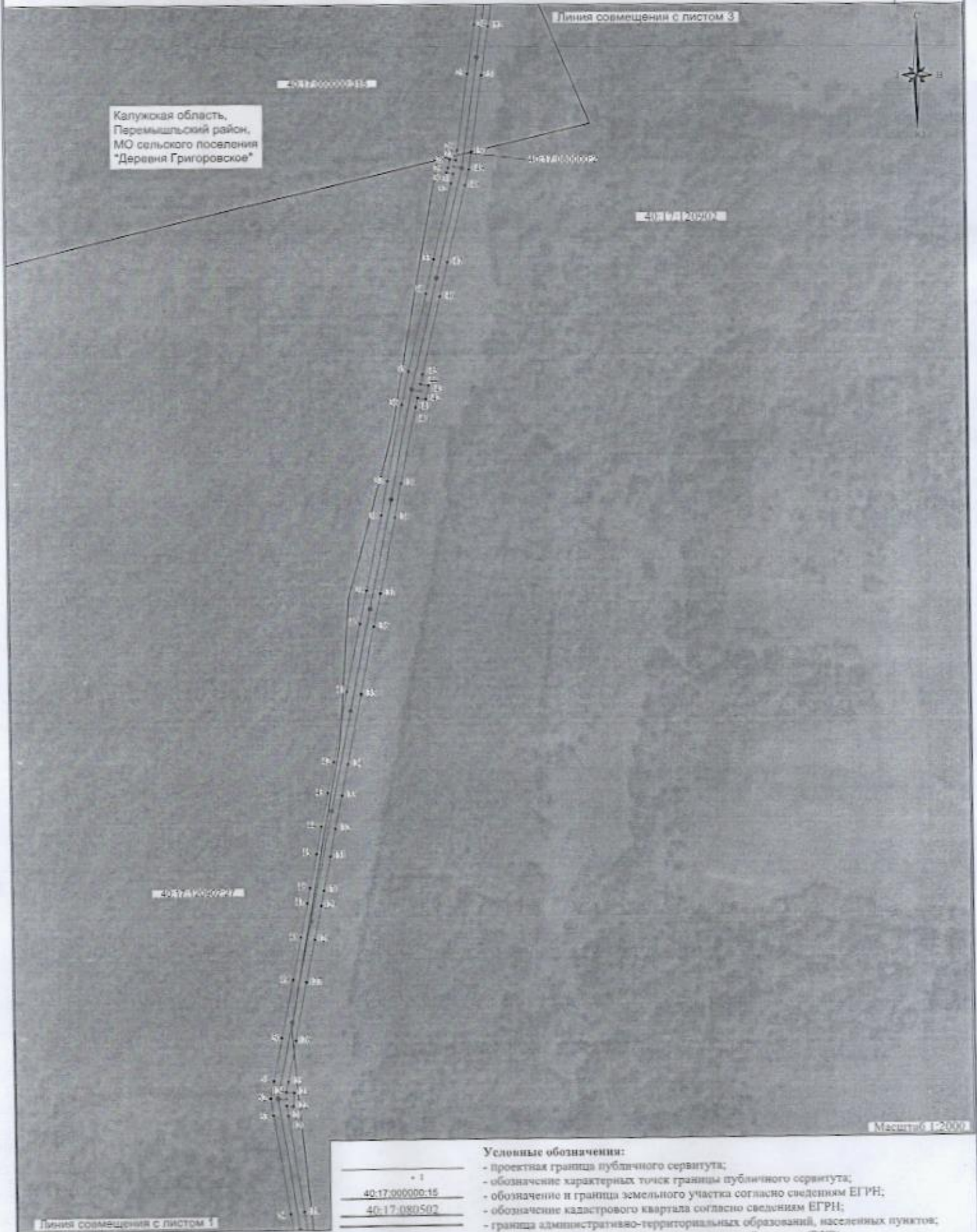
Схема разбивки листов





Калужская область,
Перемышльский район,
МО сельского поселения
"Деревня Григоровское"

Линия совмещения с листом 3



Масштаб 1:2000


Линия совмещения с листом 1

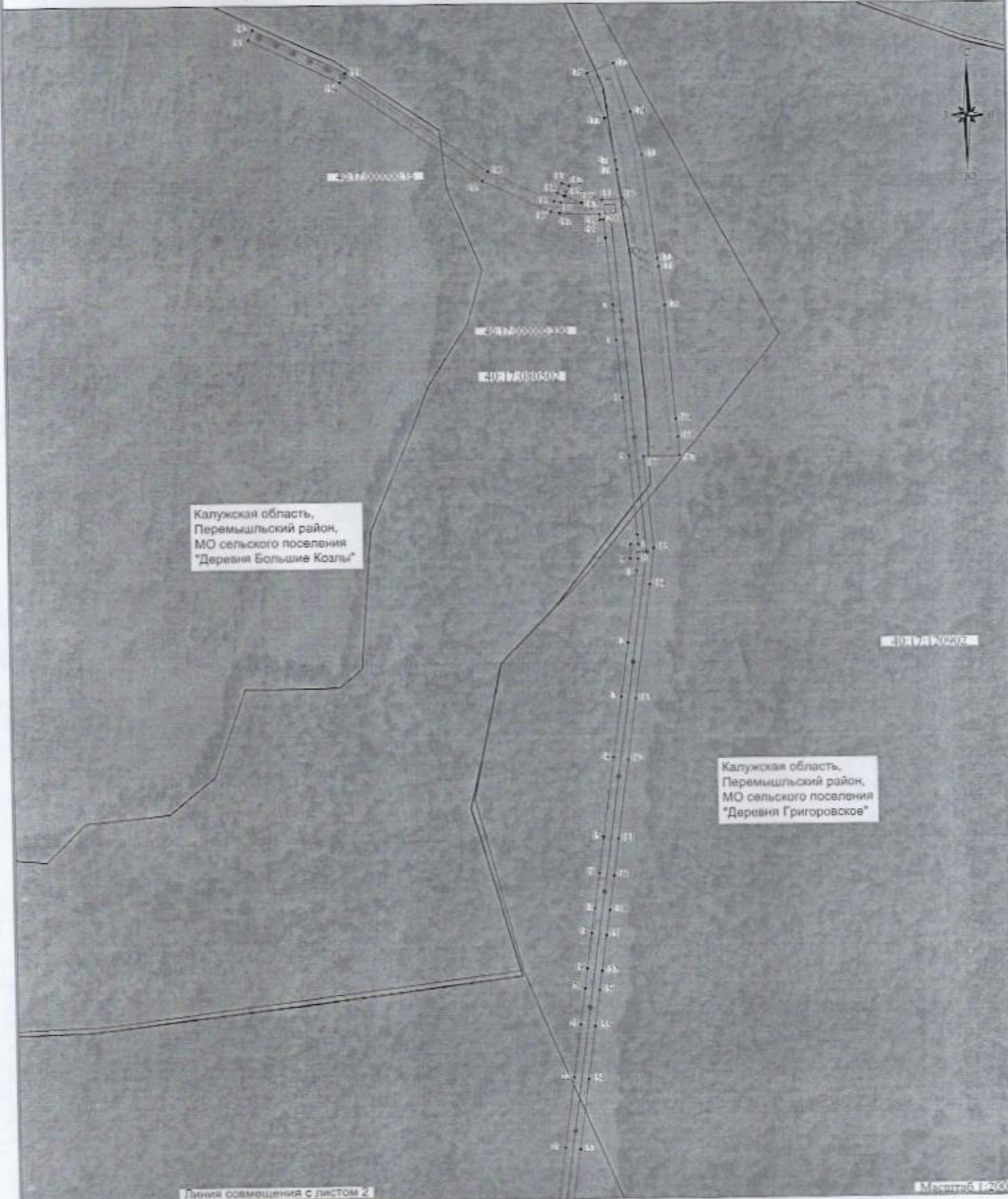
Схема размещения листов



Условные обозначения:

- проектная граница публичного сервитута;
- обозначение характерных точек границы публичного сервитута;
- обозначение и граница земельного участка согласно сведениям ЕГРН;
- обозначение кадастрового квартала согласно сведениям ЕГРН;
- граница административно-территориальных образований, населенных пунктов;
- ось проектируемого кабеля электрохимической защиты (ЭХЗ);
- ось проектируемой кабельной линии 0.4 кВ в траншее;
- ось проектируемой ВЛ 6(10) кВ;
- проектируемое глубинное анодное заземление с КИП над скважиной;
- проектируемый контрольно-измерительный пункт (КИП);
- проектируемый кабельный указатель для обозначения трассы кабельной линии ЭХЗ;
- проектируемая угловая, анкерная опора ВЛ;
- проектируемая промежуточная опора ВЛ;
- проектируемое УКЗВ (устройство катодной защиты высоковольтное) в ограждении





Линия совмещения с листом 2

Масштаб 1:2000

Условные обозначения:

- 1 — проектная граница публичного сервитута;
- 40-17-000002-15 — обозначение характерных точек границы публичного сервитута;
- 40-17-080502 — обозначение и граница земельного участка согласно сведениям ЕГРН;
- V3 — обозначение кадастрового квартала согласно сведениям ЕГРН;
- W2 — граница административно-территориальных образований, населенных пунктов;
- V3 — ось проектируемого кабеля электрохимической защиты (ЭХЗ);
- W2 — ось проектируемой кабельной линии 0.4 кВ в траншее;
- W2 — ось проектируемой ВЛ 6(10) кВ;
- — проектируемое глубинное вводное заземление с КИП над скважиной;
- — проектируемый контрольно-измерительный пункт (КИП);
- — проектируемый кабельный указатель для обозначения трассы кабельной линии ЭХЗ;
- ▲ — проектируемая угловая, анкерная опора ВЛ;
- — проектируемая промежуточная опора ВЛ;
- — проектируемая УКЗВ (устройство катодной защиты высоковольтное) в ограждении

Схема размещения листов




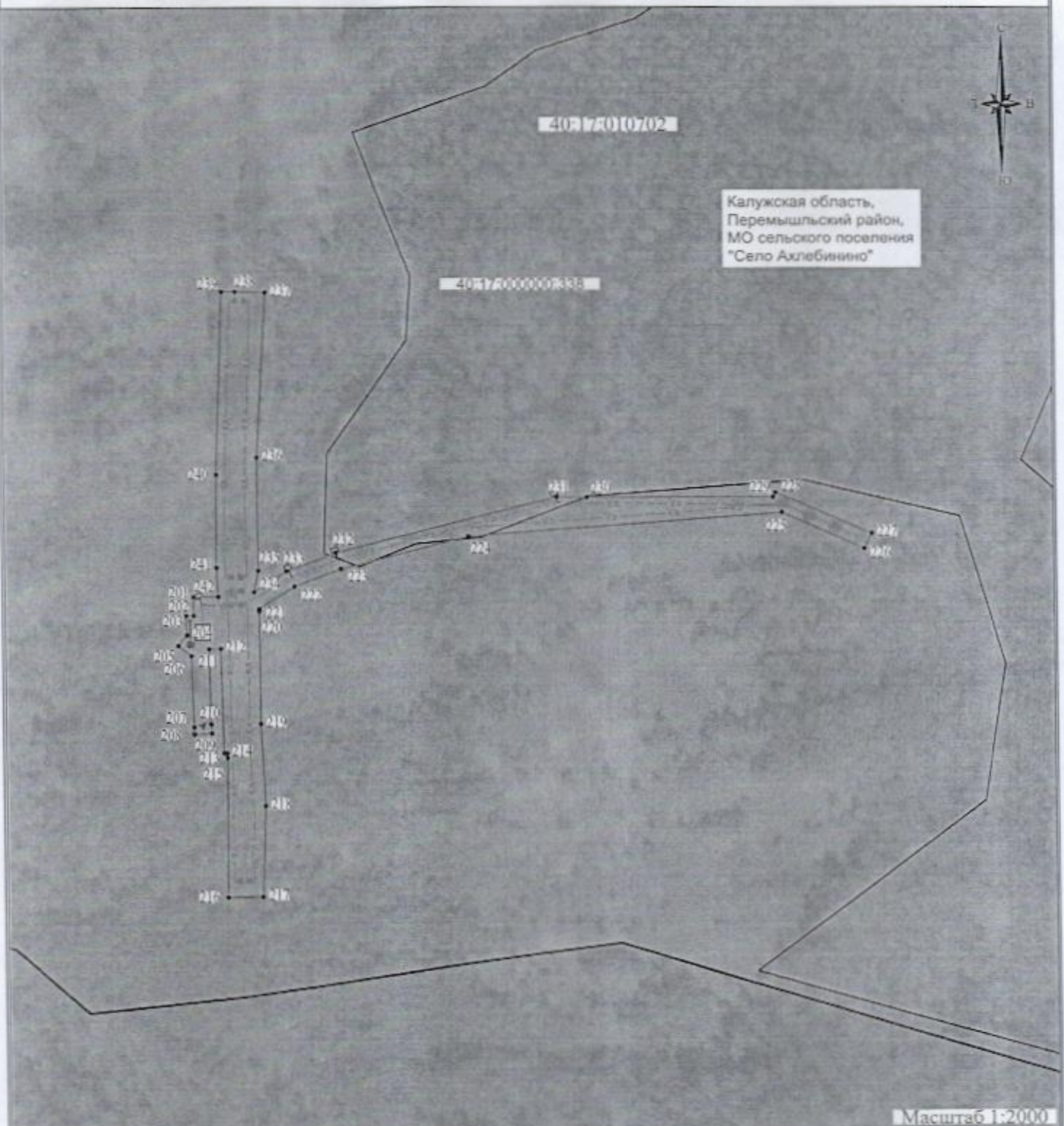



Схема расположения границ публичного сервитута на кадастровом плане территории



Условные обозначения:

- | | |
|--|---|
| | - проектная граница публичного сервитута; |
| | - обозначение характерных точек границы публичного сервитута; |
| | - обозначение и граница земельного участка согласно сведениям ЕГРН; |
| | - обозначение кадастрового квартала согласно сведениям ЕГРН; |
| | - граница административно-территориальных образований, населенных пунктов; |
| | - ось проектируемого кабеля электрохимической защиты (ЭХЗ); |
| | - ось проектируемой кабельной линии 0,4 кВ в траншее; |
| | - ось проектируемой ВЛ 6(10) кВ; |
| | - проектируемое глубинное анодное заземление с КИП над скважиной; |
| | - проектируемый контрольно-измерительный пункт (КИП); |
| | - проектируемый кабельный указатель для обозначения трассы кабельных линий ЭХЗ; |
| | - проектируемая угловая, анкерная опора ВЛ; |
| | - проектируемая промежуточная опора ВЛ; |
| | - проектируемое УКЗВ (устройство катодной защиты высоковольтное) в ограждении |







Схема расположения границ публичного сервитута на кадастровом плане территории

**Условные обозначения:**

- | | |
|--|---|
| | - проектная граница публичного сервитута; |
| | - обозначение характерных точек границы публичного сервитута; |
| | - обозначение и граница земельного участка согласно сведениям ЕГРН; |
| | - обозначение кадастрового квартала согласно сведениям ЕГРН; |
| | - граница административно-территориальных образований, населенных пунктов; |
| | - ось проектируемого кабеля электрохимической защиты (ЭХЗ); |
| | - ось проектируемой кабельной линии 0.4 кВ в траншее; |
| | - ось проектируемой ВЛ 6(10) кВ; |
| | - проектируемое глубинное анодное заземление с КИП над скважиной; |
| | - проектируемый контрольно-измерительный пункт (КИП); |
| | - проектируемый кабельный указатель для обозначения трассы кабельной линии ЭХЗ; |
| | - проектируемая угловая, анкерная опора ВЛ; |
| | - проектируемая промежуточная опора ВЛ; |
| | - проектируемое УКЗВ (устройство катодной защиты высоковольтное) в ограждении |


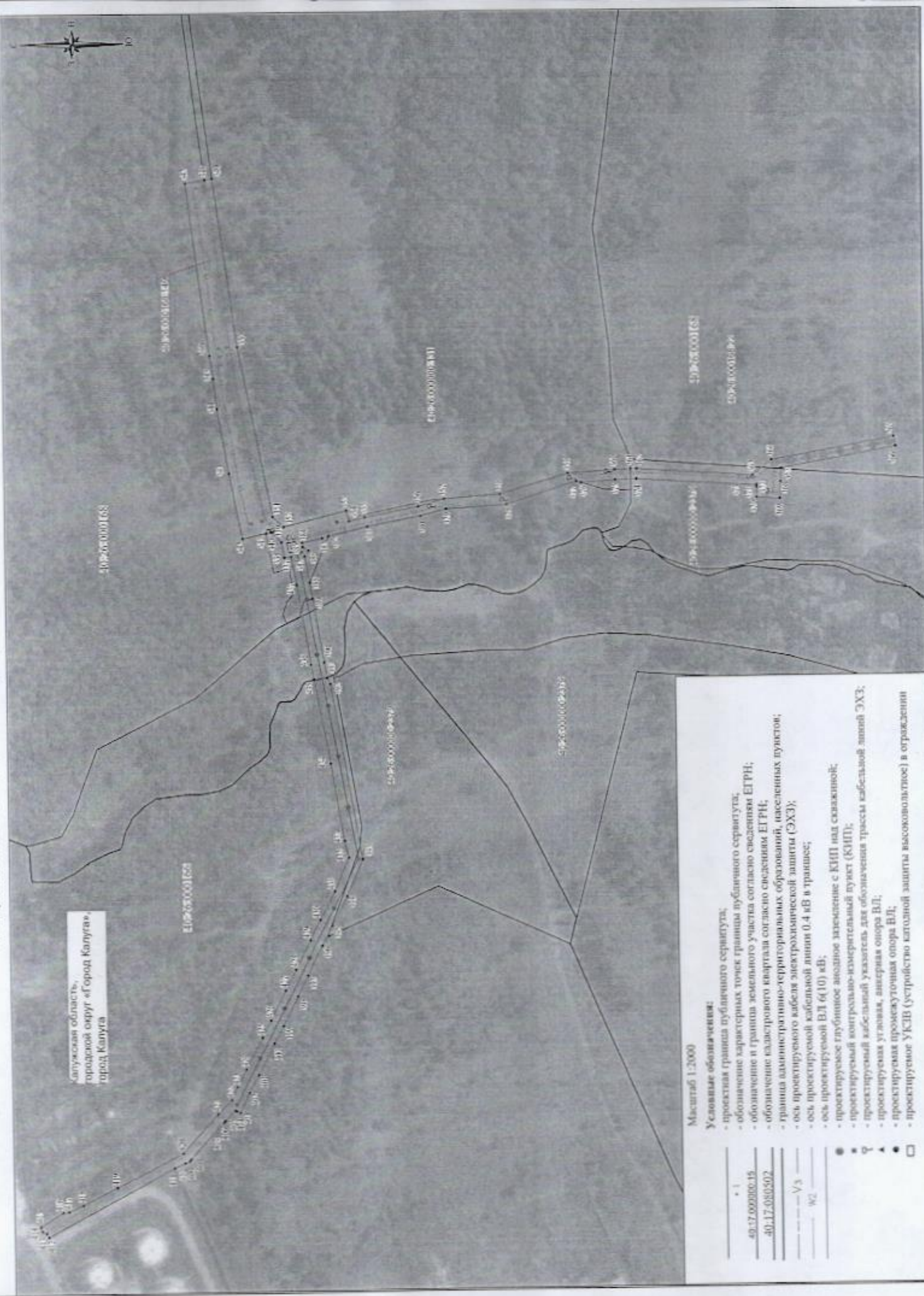


Схема расположения границ публичного сервитута на кадастровом плане территории



Лужская область,
городской округ «Город Калуга»,
Город Калуга

Масштаб 1:2000

Условные обозначения:

- проектная граница публичного сервитута;
- обозначение характерных точек границы публичного сервитута;
- обозначение и граница земельного участка согласно сведениям ЕГРН;
- обозначение кадастрового квартала согласно сведениям ЕГРН;
- граница административно-территориальной единицы, населенных пунктов;
- ось проектируемой кабельной линии электропередачи (ЭХЗ);
- ось проектируемой кабельной линии 0,4 кВ и трансформатора;
- ось проектируемой ВЛ 6(10) кВ;
- проектируемое глубинное анкерное заземление с КИП над сваями;
- проектируемый контрольно-измерительный пункт (КИП);
- проектируемый кабельный указатель для обозначения трассы кабельной линии ЭХЗ;
- проектируемая угловая, анкерная опора ВЛ;
- проектируемая промежуточная опора ВЛ;
- проектируемое УКЗВ (устройство катодной защиты высоковольтное) в ограждении

• 1	□
— 40.17.0000100.15	
— 40.17.080502	
— V3	
— W2	

