

Утверждена Распоряжением Заместителя
Городского Головы-начальника управления
архитектуры, градостроительства и земельных
отношений города Калуги
от _____ № _____

Схема расположения земельного участка или земельных участков на кадастровом плане территории Кадастровый квартал: 40:26:000307

Условный номер земельного участка: ЗУ1




Площадь земельного участка 943 кв.м.,

Обозначение характерных точек границ	Координаты, м	
	X	Y
1	2	3
Координаты на обороте листа		



Масштаб 1:1000

Условные обозначения:

-  - граница земельного участка по сведениям ЕГРН
-  - охранный зона
-  - испрашиваемый земельный участок

Категория земель: земли населенных пунктов

Вид разрешенного использования: под многоквартирным домом

Местоположения земельного участка: г.Калуга, ул.Баумана, д.156



<i>Каталог координат</i>		
<i>Точка #</i>	<i>X</i>	<i>Y</i>
<i>н1</i>	<i>430466.78</i>	<i>1299235.73</i>
<i>н2</i>	<i>430475.19</i>	<i>1299240.51</i>
<i>н3</i>	<i>430477.18</i>	<i>1299240.98</i>
<i>н4</i>	<i>430478.93</i>	<i>1299246.67</i>
<i>н5</i>	<i>430460.38</i>	<i>1299289.99</i>
<i>н6</i>	<i>430443.81</i>	<i>1299282.82</i>
<i>н7</i>	<i>430460.08</i>	<i>1299244.46</i>
<i>н8</i>	<i>430457.86</i>	<i>1299243.07</i>
<i>н9</i>	<i>430461.12</i>	<i>1299237.77</i>